










-  Offentlige trafikkområder generelt
-  Annen veigrunn (som er nødv. for å
-  Trafikkområde i sjø og vassdrag

 Offentlige fram-åder  
Anlegg for idrett og sport

 Spesialområder  
Fritidsområde (på land)

**STREKSYMBOLER M.V.**

-  Planens begrensning
-  Formålsgrense
-  Byggelinje
-  Friskitlinje
-  Regulert senterlinje
-  Eksisterende bebyggelse som inngår i planen

**Kvænanngen kommune**

Reguleringsplanforslag for:  
**Badderren småbåthavn**  
**Kvænanngen kommune**

Revisjon  
Ihht Planutvalgets vedtak

Saksbehandling i følge plan- og bygningsloven:  
Planutvalgets vedtak  
Utlegging til offentlig ettersyn i tidsrommet  
Kommunestyrets vedtak

Planlegger:

**Paulsen Plass**