

Grunnberg

traumen

Grunne

Lokkasniemi

Grunne

Grønnsteinen

Rekbukta

Innerneset

Skjerbukta

Skjerbukta

Grunne

Løkvika

TEGNFORKLARING

PLB § 25. REGULERINGSFORMÅL

BYGGEOMRÅDER (PBL § 25, 1. ledd nr. 1)

-  Byggeområde, naustbebyggelse
-  Byggeområde, fritidsbebyggelse




OFFENTLIG TRAFIKKOMRÅDE (PBL § 25, 1. ledd nr. 3)

-  Offentlig trafikkområde

FAREOMRÅDER (PBL § 25, 1. ledd nr. 5)

-  Høyspenningsanlegg




SPESIALOMRÅDE (PBL § 25 1. ledd nr. 6)

-  Spesialområde, friluft
-  Spesialområde, båtutsett
-  Spesialområde, vern av bygninger og anlegg med historisk verdi

FELLESOMRÅDER (PBL § 25 1. ledd nr. 7)

-  Fellesområde, parkering/avkjørsler (P1,P2,P3.)

STREK / PUNKTSYMBOLER M.V

-  Planens begrensnng
-  Formålsgrense
-  Punktfeste m/ møneretning



Målestokk 1 : 5500



Ekvidistanse 5m, Rutenett 500m.

Bakgrunnskart: Statens Kartverk ØK: FU274-5-4r
Avtale: LRO17002-SKTR0101 FV274-5-3r

Løkvikneset (Løkvik vernskog 35/2)

i Kvænangen kommune

SAKSBEHANDLING IFLG. PLAN- OG BYGNINGSLOVEN	SAKSNR.	DATO	SIGN.
Hovedutvalgets vedtak:			
2.g. behandling i h. utv. for plan og utvikling			
Offentlig ettersyn fra			
1.g. behandling i h. utv. for plan og utvikling			
Kunngjøring av oppstart av planarbeidet		04.05.2000	

Planen utarbeidet av:

Statskog Troms
9321 Moen

Prevista
Postboks 433
7801 NAMSOS