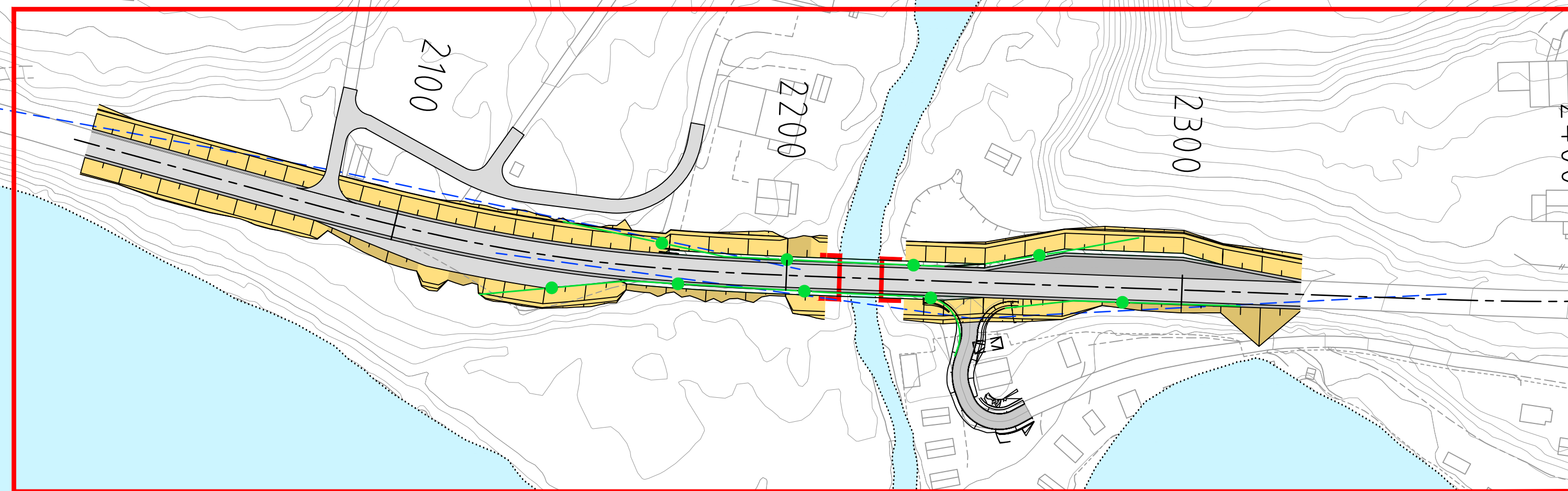


# Suseelva

C100



Stopsikt beregnet:  
4x 116m (80 km/t)

## MERKNADER :

## TEGNFORKLARING :

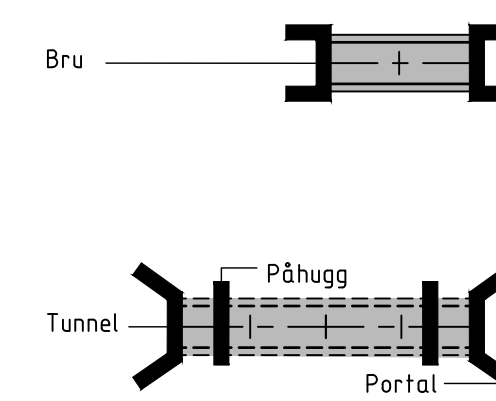
- Eksisterende eiendomsgrense
- Rekkverk
- Mur
- Viltgjærde/sikringsgjærde
- Frisikt
- Større stikkrenner

- Terrengprofil jord
- Terrengprofil fjell
- Henvising til vegmodell
- Gårds- og bruksnummer
- Avkjørsel stenges
- Fresefelt



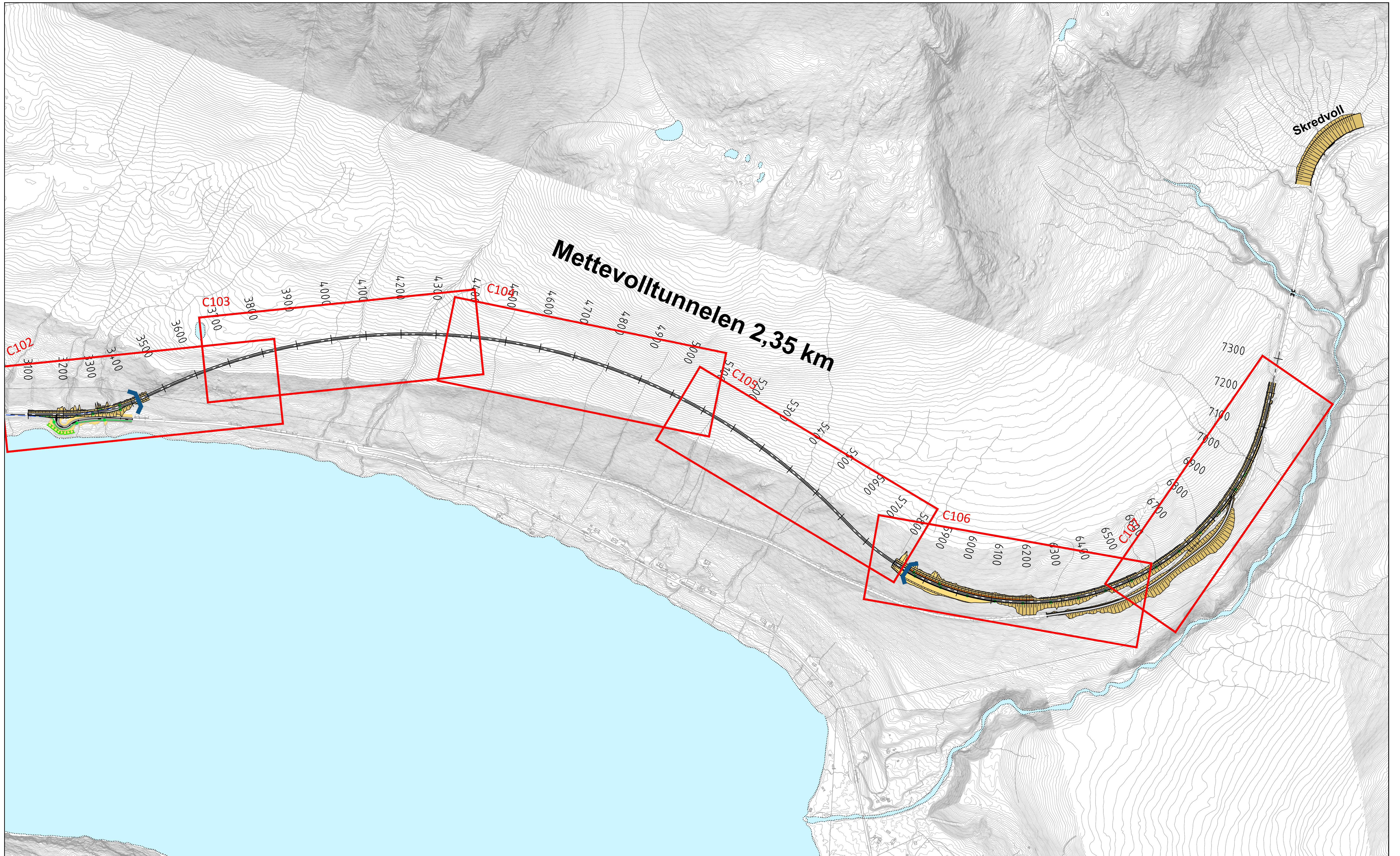
## Avkjørsel

- Skjæring
- Grøft
- Rekkverksrør
- Skulder
- Hviltstripe
- Sentertlinje
- Fylling



01	Revisjon etter offentlig ettersyn	kmro			26.02.2021
Revisjon	Revisjonen gjelder	Utarb.	Kontr.	Godkj.	Rev. dato
NyeVeier		Tegningsdato	30.10.2020		
E6 Oksfjordhamn - Sørstraumen		Bestiller	Lars Bjergård		
E6 Kvænangsfjellet		Produsert for	Nye Veier		
Oversiktstegning		Produsert av	Rambøll Norge AS		
Kvænangsfjellet veglinje		Prosjektnummer	-		
Illustrasjonsplan		PROF-nummer	-		
		Arkivreferanse	-		
		Målestokk A1	1 : 1000 / 200		
		Byggeværksnummer	-		
		Koordinatsystem	EUREF89 NTM 21/NN2000		
Utarbeidet av	Kontrollert av	Godkjent av	Konsulentarkiv	Tegningsnummer/ revisjonsbokstav	
KNRO	DYHE		1350039389	B001	01





MERKNADER :

TEGNFORKLARING :

- Eksisterende eiendomsgrense
- Rekkverk
- Mur
- Viltgjerde/sikringsgjerde
- Frisikt
- Større stikkrenner

- Terrenprofil jord
- Terrenprofil fjell
- Henvisning til vegmodell
- Gårds- og bruksnummer
- Avkjørsel stenges
- Fresefelt



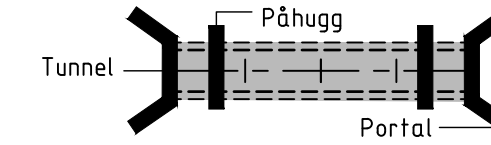
Avkjørsel

- Skjæring
- Grøft
- Rekkverksrør
- Skulder
- Hvitstripe
- Senterlinje
- Fylling

Bru

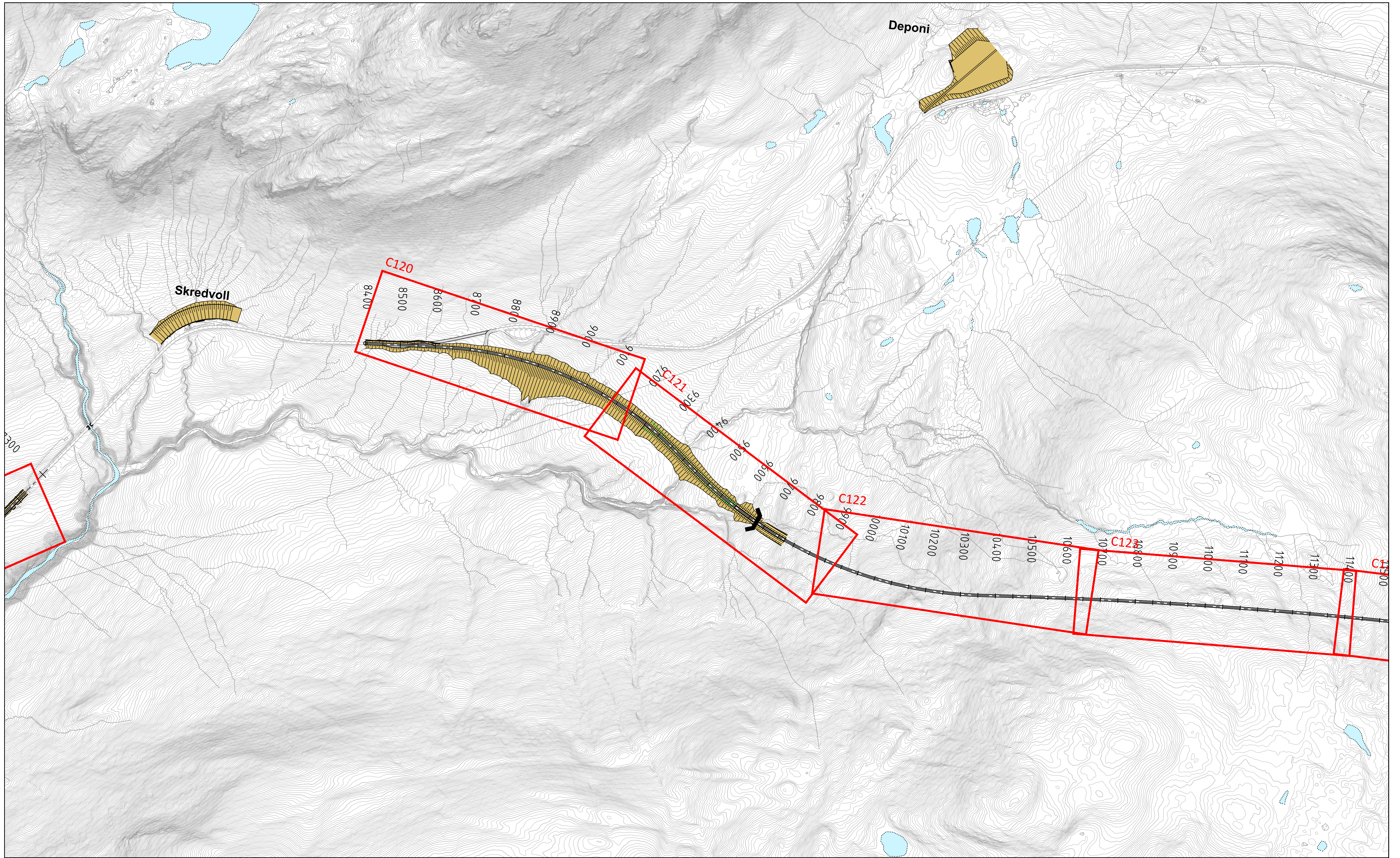


Tunnel



01	Revisjon etter offentlig ettersyn	kmro			26.02.2021
Revisjon	Revisjonen gjelder	Utarb.	Kontr.	Godkj.	Rev. dato
		Tegningsdate 30.10.2020 Bestiller Lars Bjergård Produsert for Nye Veier Produsert av Rambøll Norge AS			
E6 Oksfjordhamn - Sørstraumen E6 Kvænangsfjellet Oversiktstegning Kvænangsfjellet veglinje Illustrasjonsplan		Prosjektnummer - PROF-nummer - Arkivreferanse - Målestokk A1 1:5000 Byggeværksnummer - Koordinatsystem EUREF89 NTM 21/NN2000			
Utarbeidet av	Kontrollert av	Godkjent av	Konsulentarkiv	Tegningsnummer/	revisjonsbokstav
KNRO	DYHE		1350039389	B002	01



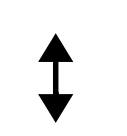


MERKNADER :

TEGNFORKLARING :

- Eksisterende eiendomsgrense
- Rekkverk
- Mur
- Viltgjerd/sikringsgjerde
- Frisikt
- Større stikkrenner

- Terrengprofil jord
- Terrengprofil fjell
- Henvisning til vegmodell
- Gårds- og bruksnummer
- Avkjørsel stenges
- Fresefelt

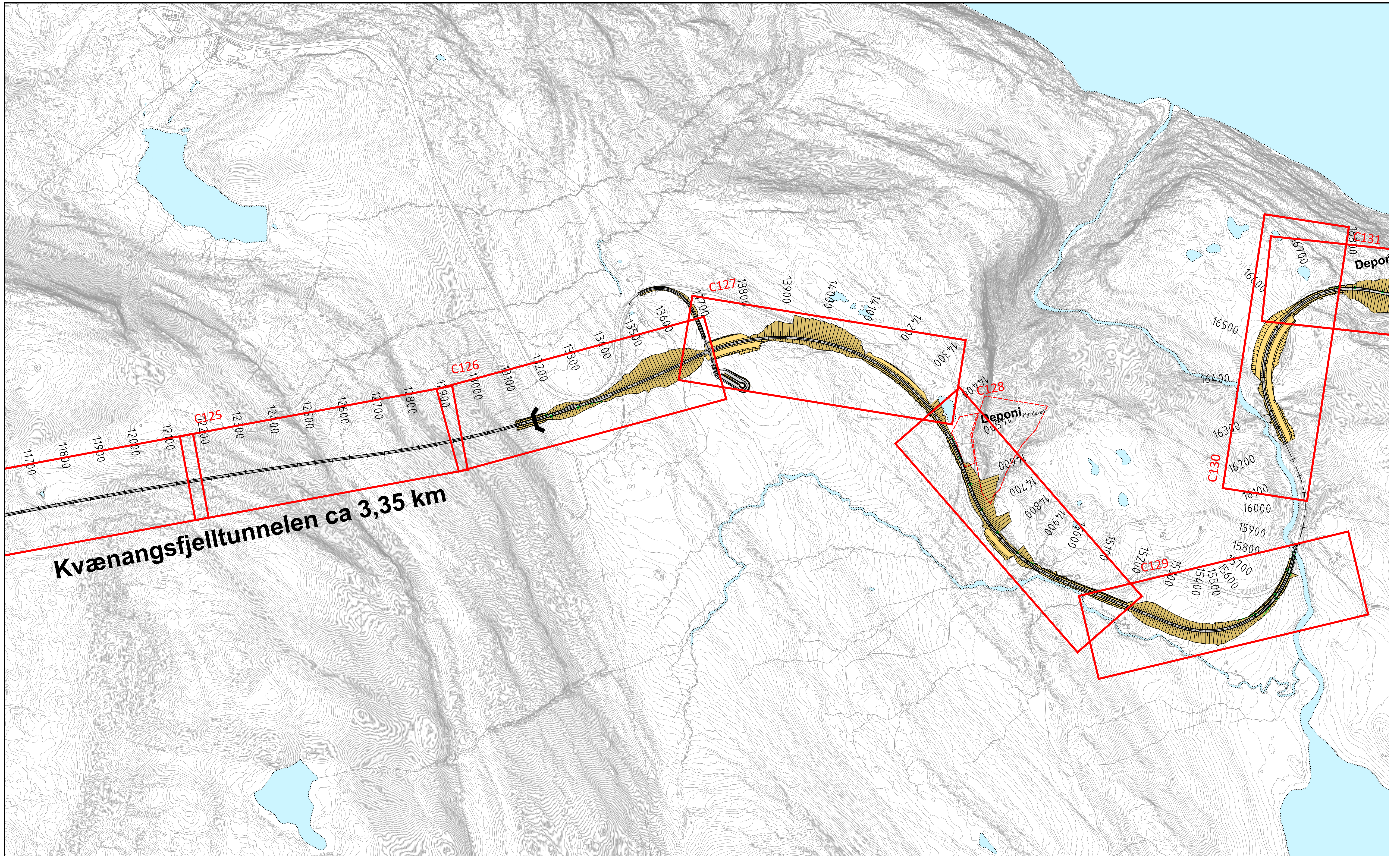


- Avkjørsel
- Skjæring
  - Grøft
  - Rekkverksrør
  - Skulder
  - Hvitstripe
  - Sentertlinje
  - Fylling

- Bru
- 
- Tunnel
- 

01	Revisjon etter offentlig ettersyn	kmro			26.02.2021
Revisjon	Revisjonen gjelder	Utarb.	Kontr.	Godkj.	Rev. dato
		Tegningsdato: 30.10.2020 Bestiller: Lars Bjergård Produsert for: Nye Veier Produsert av: Rambøll Norge AS			
E6 Oksfjordhamn - Sørstraumen		Prosjektnummer: -			
E6 Kvængsfjellet		PROF-nummer: -			
Oversiktstegning		Arkivreferanse: -			
Kvængsfjellet veglinje		Målestokk A1: 1:5000			
Illusstrasjonsplan		Byggeværksnummer: -			
Utarbeidet av: KNRO		Koordinatsystem: EUREF89 NTM 21/NN2000			
Kontrollert av: DYE		Tegningsnummer/		revisjonsbokstav: B003 01	
Godkjent av:		Konsulentarkiv:		1350039389	



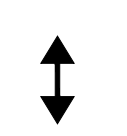


MERKNADER :

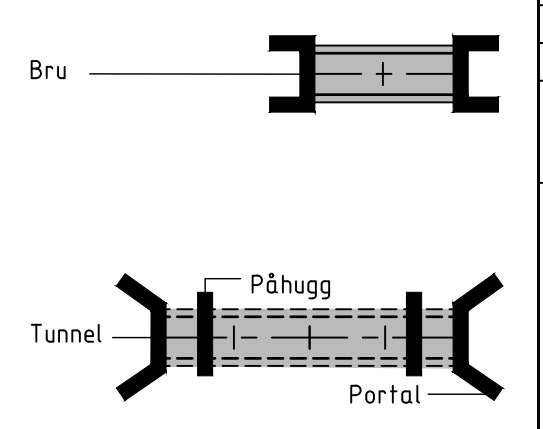
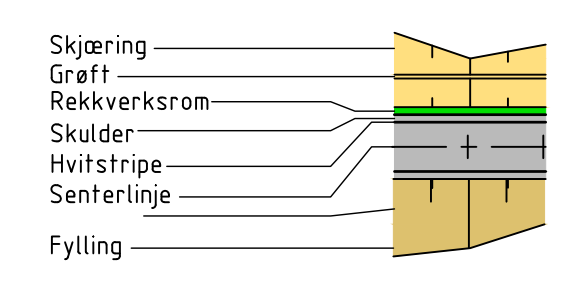
TEGNFORKLARING :

- Eksisterende eiendomsgrense
- Rekkverk
- Mur
- Viltgjærde/sikringsgjærde
- Frisikt
- Større stikkrenner

- Terrengprofil jord
- Terrengprofil fjell
- Henvising til vegmodell
- Gårds- og bruksnummer
- Avkjørsel stenges
- Fresefelt

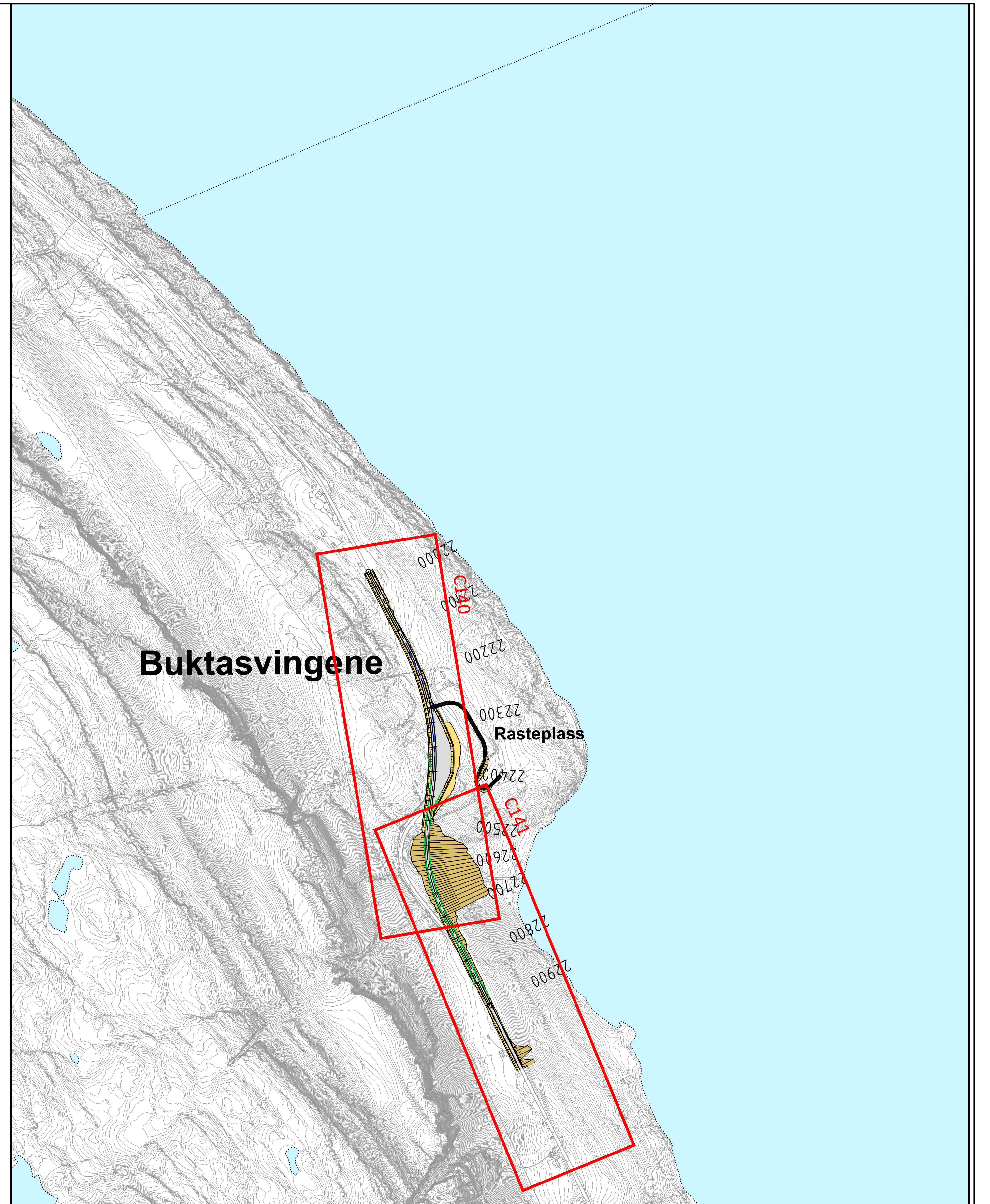
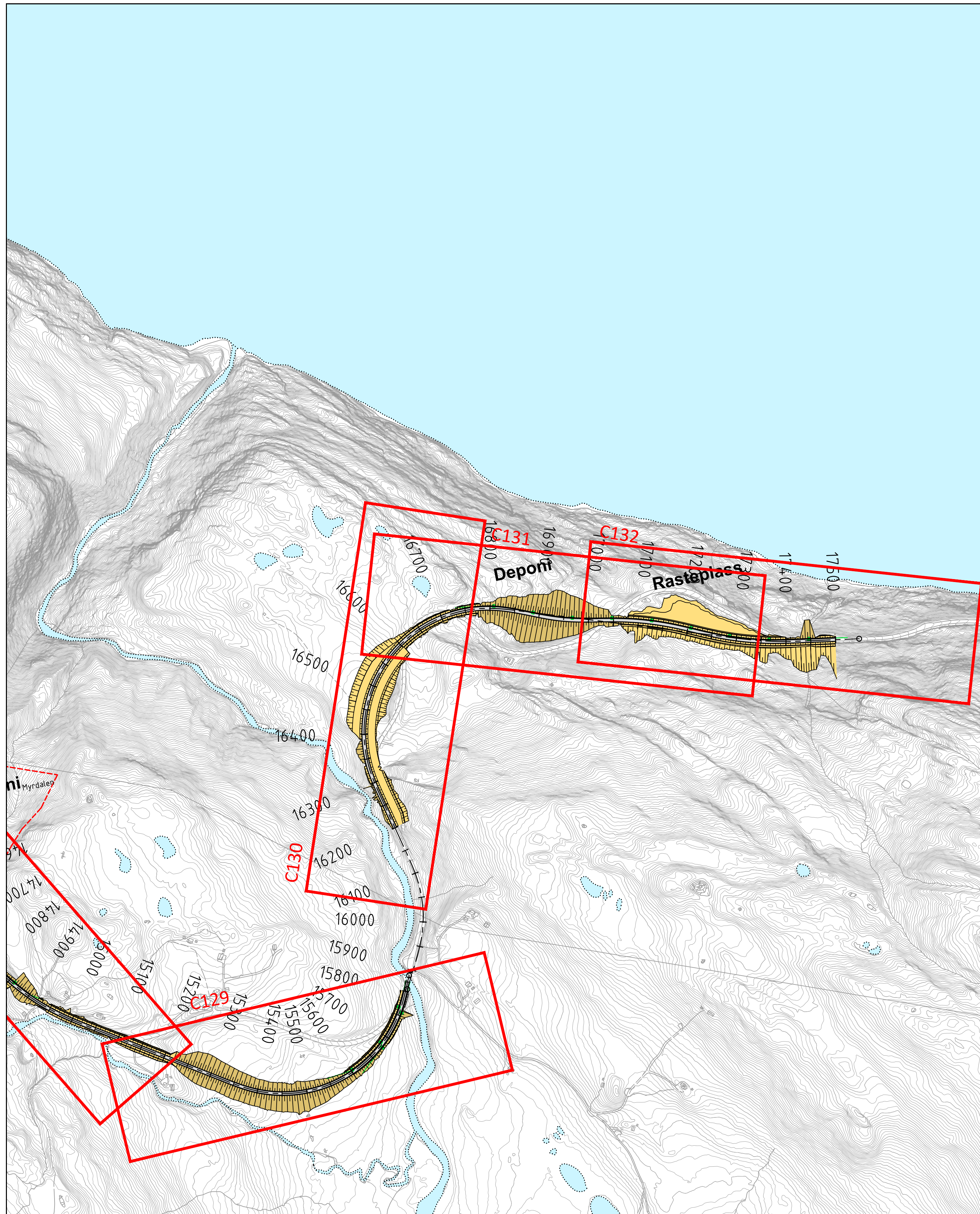


Avkjørsel



01	Revisjon etter offentlig ettersyn	kmro			26.02.2021
Revisjon	Revisjonen gjelder	Utb. av	Kontr.	Godkj.	Rev. dato
E6 Oksfjordhamn - Sørstraumen		Tegningsdato 30.10.2020			
E6 Kvævangsfjellet		Beslitter Lars Bjørgård			
Oversiktstegning		Produsert for Nye Veier			
Kvævangsfjellet veglinje		Produsert av Rambøll Norge AS			
Illustrasjonsplan		Prosjektnummer -			
Utarbeidet av KNRO		PROF-nummer -			
Kontrollert av DYHE		Arkivreferanse -			
Godkjent av		Målestokk A1 1:5000			
Konsulentarkiv 1350039389		Byggeværksnummer -			
Tegningsnummer/ revisjonsbokstav B004		Koordinatsystem EUREF89 NTM 21/NN2000			
		Tegningsnummer/ revisjonsbokstav B004 01			





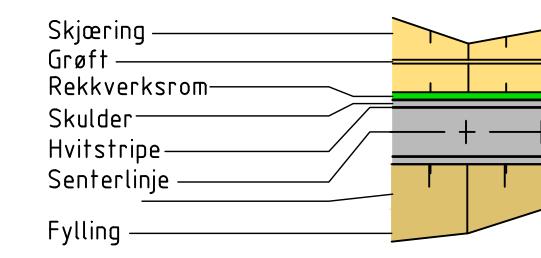
MERKNADER :

TEGNFORKLARING :

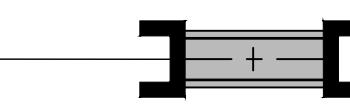
- Eksisterende eiendomsgrense
- Rekkverk
- Mur
- Viltgjerde/sikringsgjerde
- Frisikt
- Større stikkrenner
- Terrengprofil jord
- Terrengprofil fjell
- Henvising til vegmodell
- Gårds- og bruksnummer
- Avkjørsel stenges
- Fresefelt



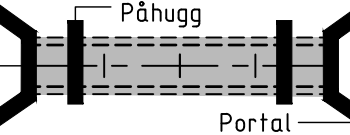
Avkjørsel



Bru



Tunnel



01	Revisjon etter offentlig ettersyn	kmro			26.02.2021
Revisjon	Revisjonen gjelder	Utarb.	Kontr.	Godkj.	Rev. dato
		Tegningsdato 30.10.2020			
		Bestiller Lars Bjergård			
E6 Oksfjordhamn - Sørstraumen		Produsert for Nye Veier			
		Produsert av Rambøll Norge AS			
E6 Kvænangsfjellet		Prosjektnummer -			
		PRØF-nummer -			
Oversiktstegning		Arkivreferanse -			
		Målestokk A1 1:5000			
Kvænangsfjellet veglinje		Byggverksnummer -			
		Koordinatsystem EUREF89 NTM 21/NN2000			
Illusstrasjonsplan		Tegningsnummer/			
		revisjonsbokstav B005 01			
Utarbeidet av	Kontrollert av	Godkjent av	Konsulentarkiv	Tegningsnummer/	
KNRO	DYHE		1350039389	revisjonsbokstav	