

MERKNADER :

TEGNFORKLARING :

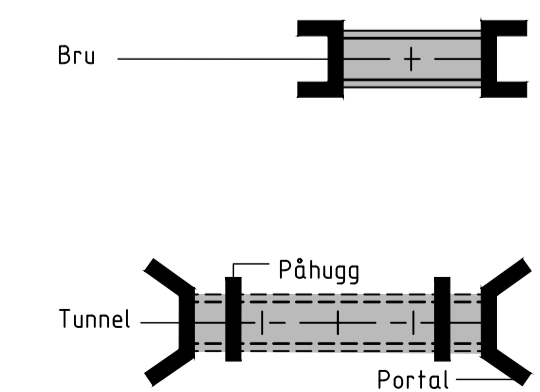
- Eksisterende eiendomsgrense
- Rekkverk
- Mur
- Viltgjerde/sikringsgjerde
- Frisikt

- Terrangprofil jord
- Terrangprofil fjell
- Henvising til vegmodell
- Gårds- og bruksnummer
- Avkjørsel stenges
- Fresefelt

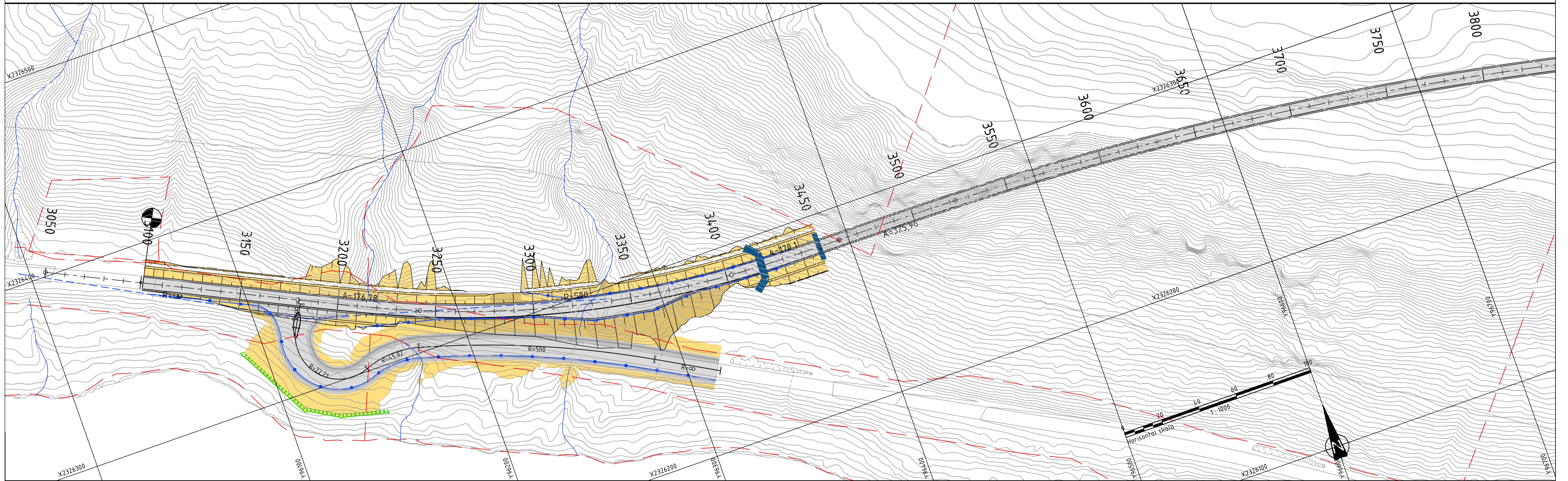
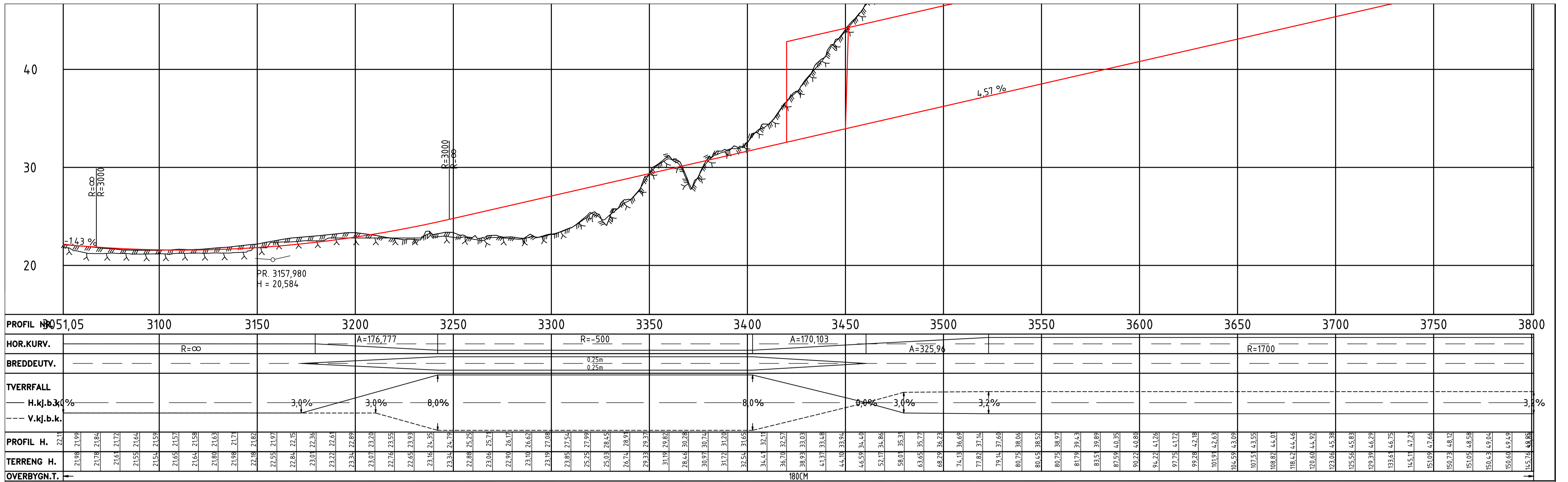


Avkjørsel

- Skjæring
- Grøft
- Rekkverkstrøm
- Skulder
- Hvitstripe
- Sentertlinje
- Fylling



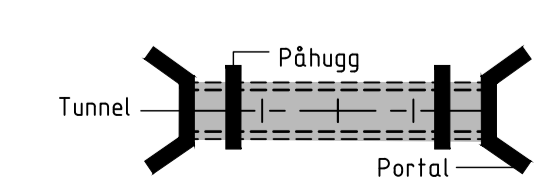
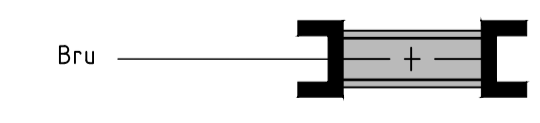

01	Revisjon etter offentlig ettersyn	knro		26.02.2021
Revisjon	Revisjonen gjelder	Utarb.	Kontr.	Godkj.
		Tegningsdato: 30.10.2020 Bestiller: Lars Bjergård Produsert for: Nye Veier Produsert av: Rambøll Norge AS		
E6 Oksfjordhamn - Sørstraumen E6 Kvænangsfjellet Plan- og profiltegning Hovedveg vegmodell 10000		Prosjektnummer: - PROF-nummer: - Arkivreferanse: - Målestokk A1: 1 500 / 100 Byggeværksnummer: - Koordinatsystem: EUREF89 NTM 21NN2000		
Utarbeidet av	Kontrollert av	Godkjent av	Konsulentarkiv	Tegningsnummer/ revisjonsbokstav
KNRO	DYHE		1350039389	C100 01



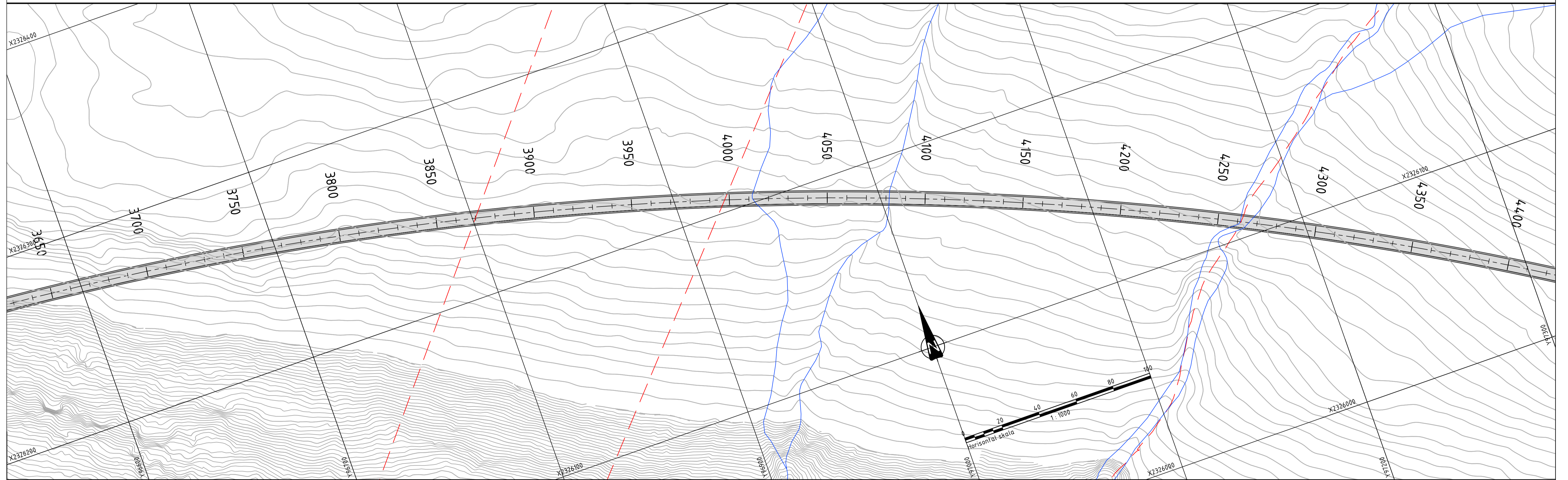
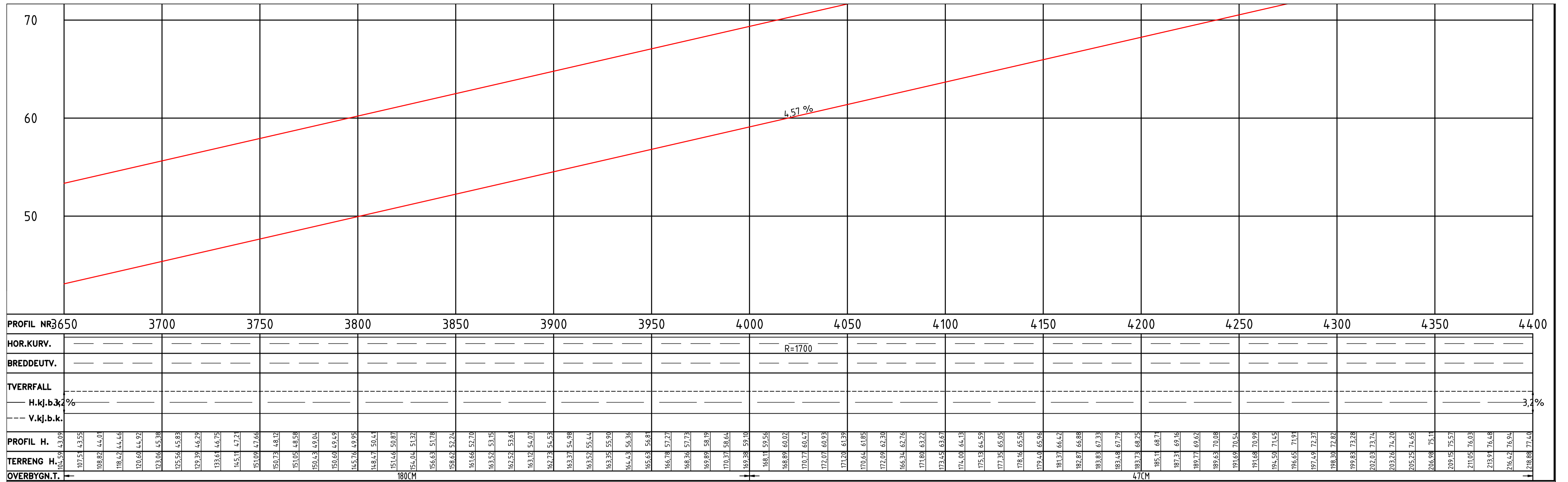
MERKNADER :

TEGNFORKLARING :

- Eksisterende eiendomsgrænse
- Rekkverk
- Mur
- Viltgjerde/sikringsgjerde
- Frisikt
- Terrangprofil jord
- Terrangprofil fjell
- Hensvisning til vegmodell
- Gårds- og bruksnummer
- Avkjørsel stenges
- Fresefelt



01	Revisjon etter offentlig ettersyn	knro			26.02.2021
Revisjon	Revisjonen gjelder	Utarb.	Kontr.	Godkj.	Rev. dato
NyeVeier		Tegningsdato: 30.10.2020			
E6 Oksfjordhamn - Sørstraumen		Bestiller: Lars Bjørgård			
E6 Kvænangsfjellet		Produsert for: Nye Veier			
Plan- og profiltegning		Produsert av: Rambøll Norge AS			
Hovedveg vegmodell 10100		Prosjektnummer: -			
Illustrasjonsplan		PROF-nummer: -			
Utarbeidet av: KNRO		Arkivreferanse: -			
Kontrollert av: DYHE		Målestokk A1: 1:1000 / 200			
Godkjent av: -		Byggeværksnummer: -			
Konsulentarkiv: 1350039389		Koordinatsystem: EUREF89 NTM 21NN2000			
Tegningsnummer/revisjonsbokstav: C102		01			



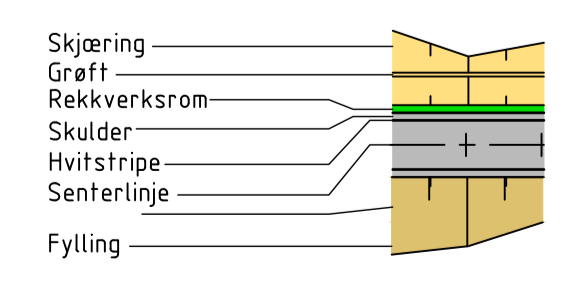
MERKNADER :

TEGNFORKLARING :

- - - Eksisterende eiendomsgrense
- Rekkverk
- Mur
- Viltgjerde/sikringsgjerde
- - - Frisikt

- ▬▬▬ Terrenprofil jord
- ▬▬▬ Terrenprofil fjell
- ▬▬▬ Henvising til vegmodell
- 121297 Gårds- og bruksnummer
- ▬▬▬ Avkjørsel stenges
- ▬▬▬ Fresefelt

Avkjørsel



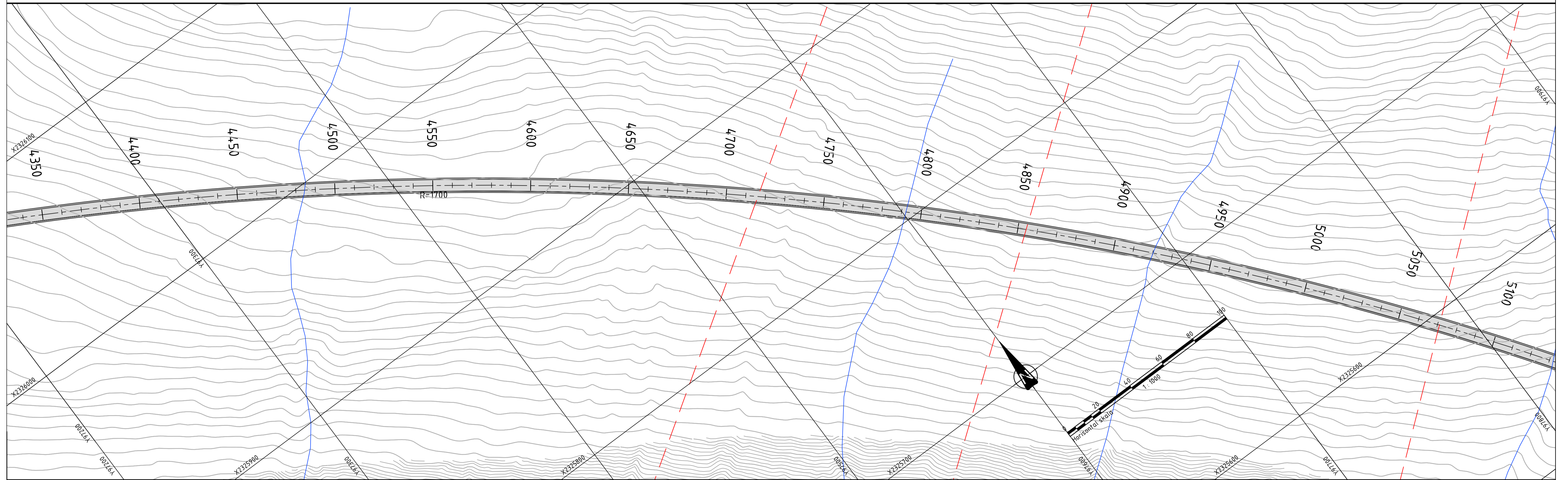
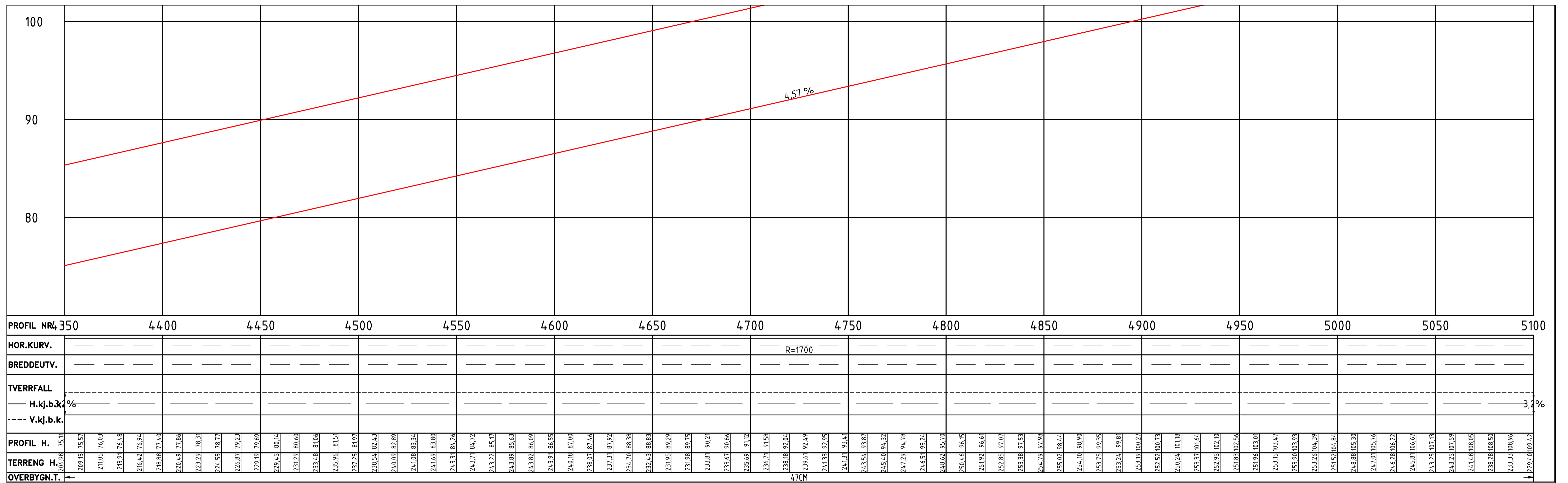
Bru



Tunnel



01	Revisjon etter offentlig ettersyn	knro		26.02.2021
Revisjon	Revisjonen gjelder	Utarb.	Kontr.	Godkj.
E6 Oksfjordhamn - Sørstraumen		Tegningsdato 30.10.2020		
E6 Kvænangsfjellet		Bestiller Lars Bjergård		
Plan- og profiltegning		Produsert for Nye Veier		
Hovedveg vegmodell 10100		Produsert av Rambøll Norge AS		
Illusstrasjonsplan		Prosjektnummer -		
Utarbeidet av KNRO		PROF-nummer -		
Kontrollert av DYHE		Arkivreferanse -		
Godkjent av		Målestokk A1 1:1000 / 200		
Konsulentarkiv 1350039389		Byggeværksnummer -		
Tegningsnummer/ revisjonsbokstav C103		Koordinatsystem EUREF89 NTM 21/NNZ000		
01		Tegningsnummer/ revisjonsbokstav		



### TEGNFORKLARING

#### TEGNFORKLARING :

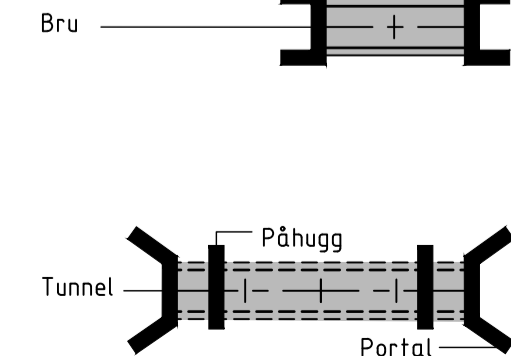
- Eksisterende eiendomsgrense
- Rekkverk
- Mur
- Viltgjerde/sikringsgjerde
- Frisikt

- Terrangprofil jord
- Terrangprofil fjell
- Henvising til vegmodell
- Gårds- og bruksnummer
- Avkjørsel stenges
- Fresefelt

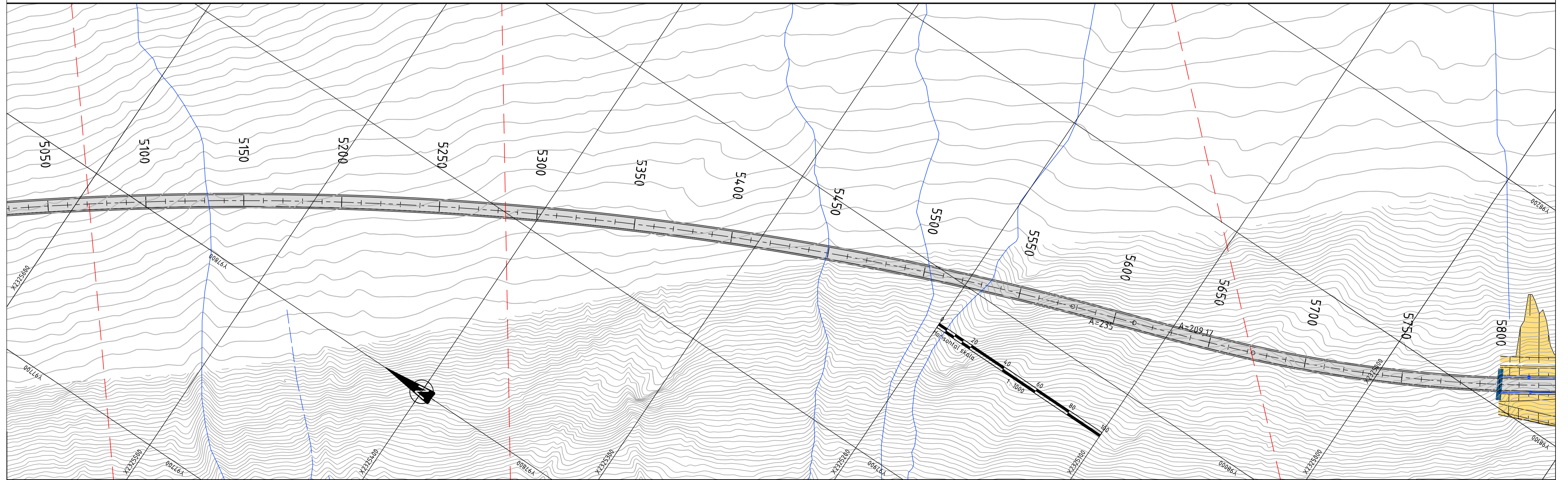
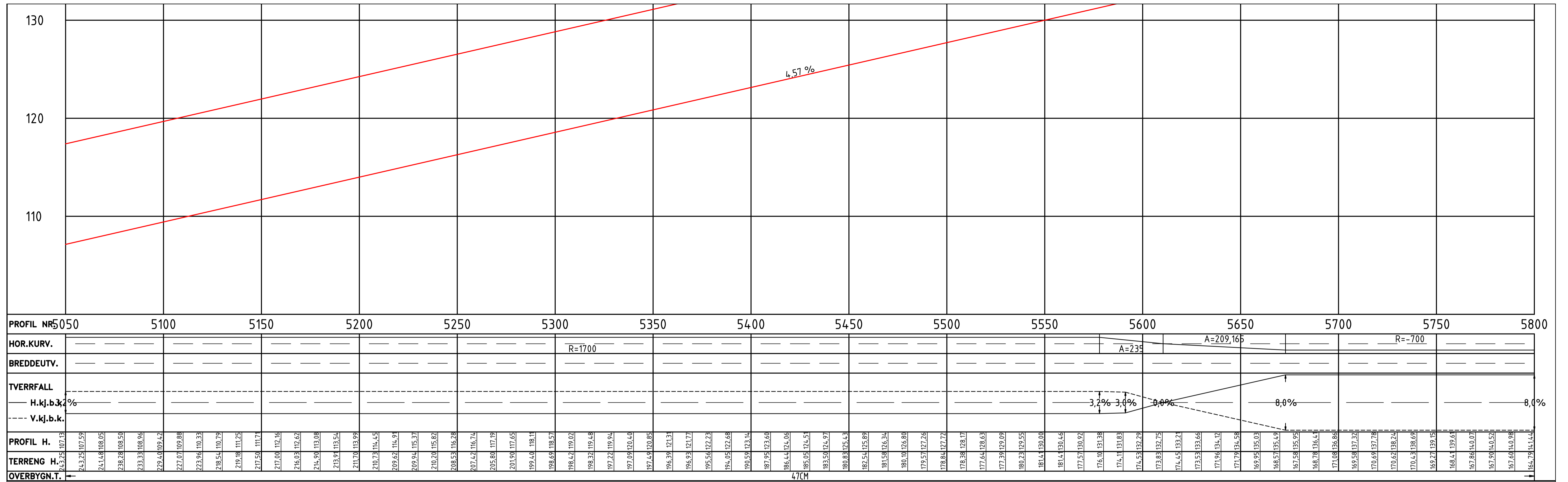


#### Avkjørsel

- Skjæring
- Grøft
- Rekkverksrom
- Skulder
- Hvilstripe
- Sentertlinje
- Fylling



01	Revisjon etter offentlig ettersyn	knro		26.02.2021
Revisjon	Revisjonen gjelder	Utarb.	Kontr.	Godkj.
E6 Oksfjordhamn - Sørstraumen		Tegningsdato	30.10.2020	
E6 Kvænangsfjellet		Bestiller	Lars Bjergård	
Plan- og profiltegning		Produsert for	Nye Veier	
Hovedveg vegmodell 10100		Produsert av	Rambøll Norge AS	
Illusstrasjonsplan		Prosjektnummer	-	
Utarbeidet av		PROF-nummer	-	
Kontrollert av		Arkivreferanse	-	
Godkjent av		Målestokk A1	1 : 1000 / 200	
Konsulentarkiv		Byggeværksnummer	-	
1350039389		Koordinatsystem	EUREF89 NTM 211NN2000	
Tegningsnummer/		Utarbeidet av	KNRO	
revisjonsbokstav		Kontrollert av	DYHE	
C104		Godkjent av		
01				

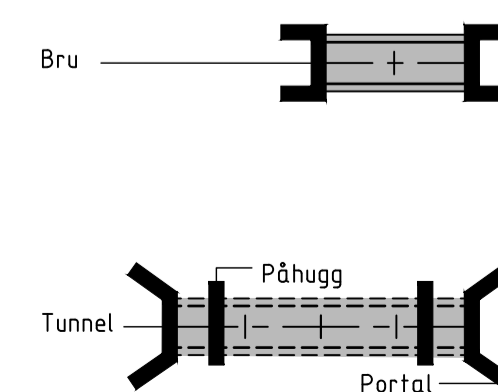
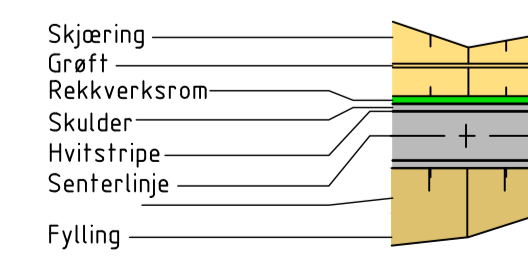


MERKNADER :

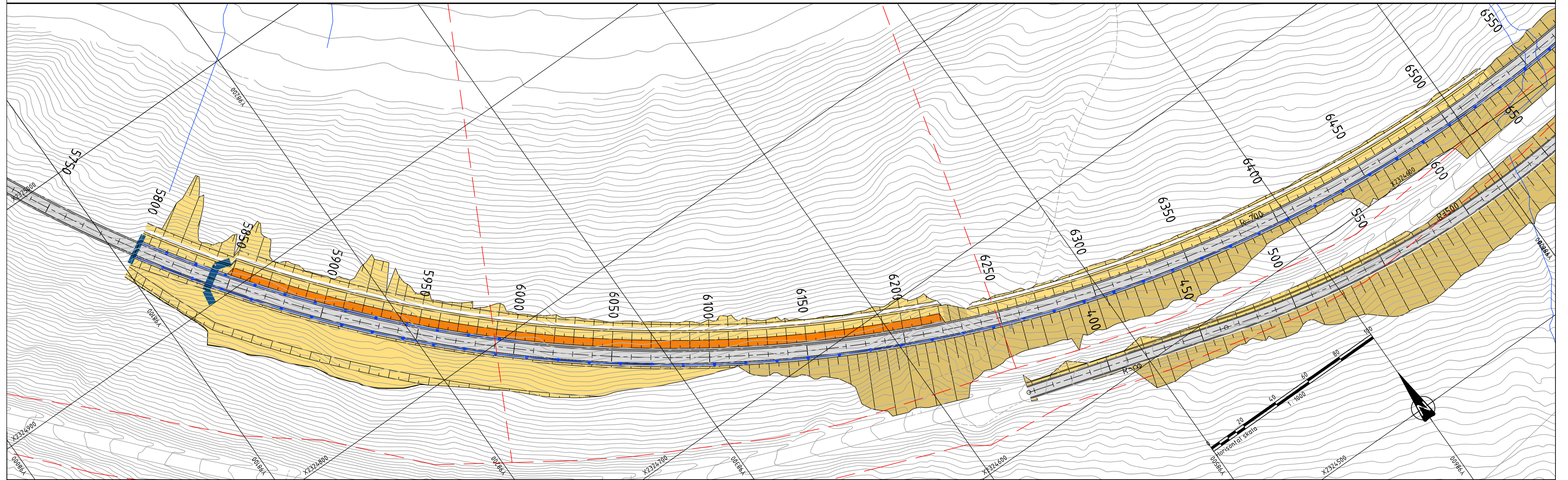
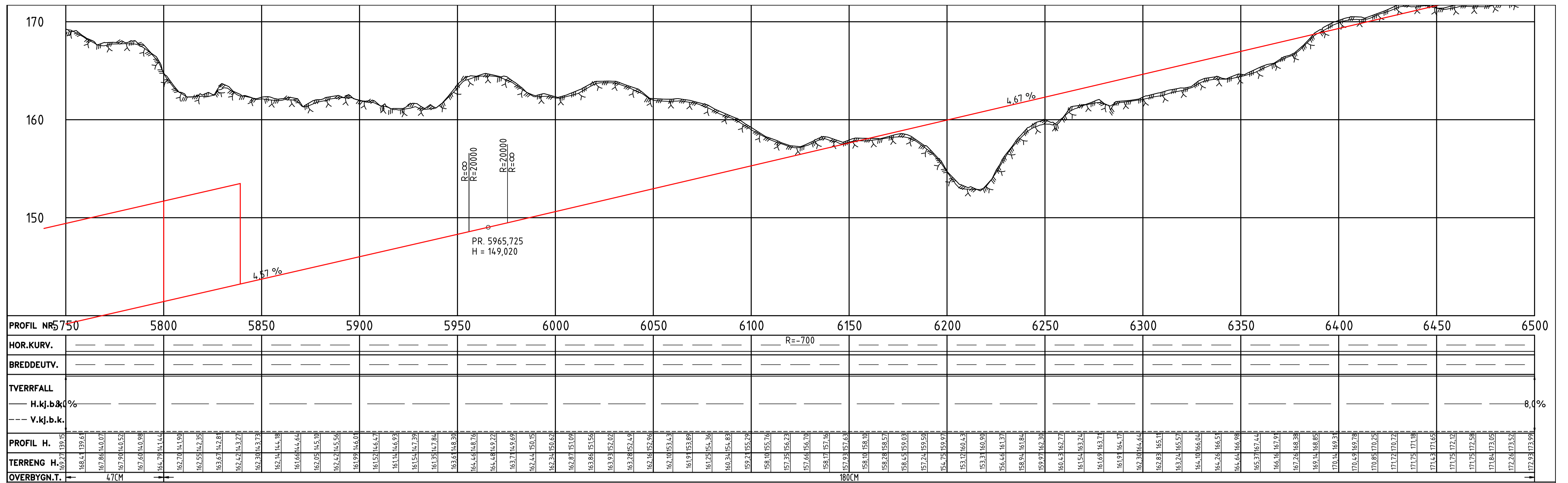
TEGNFORKLARING :

- - - Eksisterende eiendomsgrense
- Rekkverk
- Mur
- Viltgjærde/sikringsgjærde
- - - Frisikt

- ▬▬▬▬▬ Terrangprofil jord
- ▬▬▬▬▬ Terrangprofil fjell
- ▬▬▬▬▬ Hensvisning til vegmodell
- 12/297 Gårds- og bruksnummer
- ▬▬▬ Avkjørsel stenges
- ▬▬▬ Fresefelt



01	Revisjon etter offentlig ettersyn	knro			26.02.2021
Revisjon	Revisjonen gjelder	Utarb.	Kontr.	Godkj.	Rev. dato
E6 Oksfjordhamn - Sørstraumen		Tegningsdato 30.10.2020			
E6 Kvænangsfjellet		Bestiller Lars Bjørgård			
Plan- og profiltegning		Produsert for Nye Veier			
Hovedveg vegmodell 10100		Produsert av Rambøll Norge AS			
Illusstrasjonsplan		Prosjektnummer -			
Utarbeidet av KNRO		PROF-nummer -			
Kontrollert av DYHE		Arkivreferanse -			
Godkjent av		Målestokk A1 1:1000 / 200			
Konsulentarkiv 1350039389		Byggeværksnummer -			
Tegningsnummer/ revisjonsbokstav C105		Koordinatsystem EUREF89 NTM 21/NN2000			
		Tegningsnummer/ revisjonsbokstav C105			
		01			



MERKNADER :

TEGNFORKLARING :

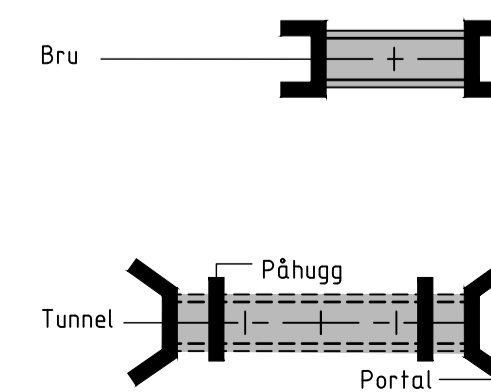
- Eksisterende eiendomsgrense
- Rekkverk
- Mur
- Viltgjerde/sikringsgjerde
- Frisikt

- Terrangprofil jord
- Terrangprofil fjell
- Henvising til vegmodell
- Gårds- og bruksnummer
- Avkjørsel stenges
- Fresefelt

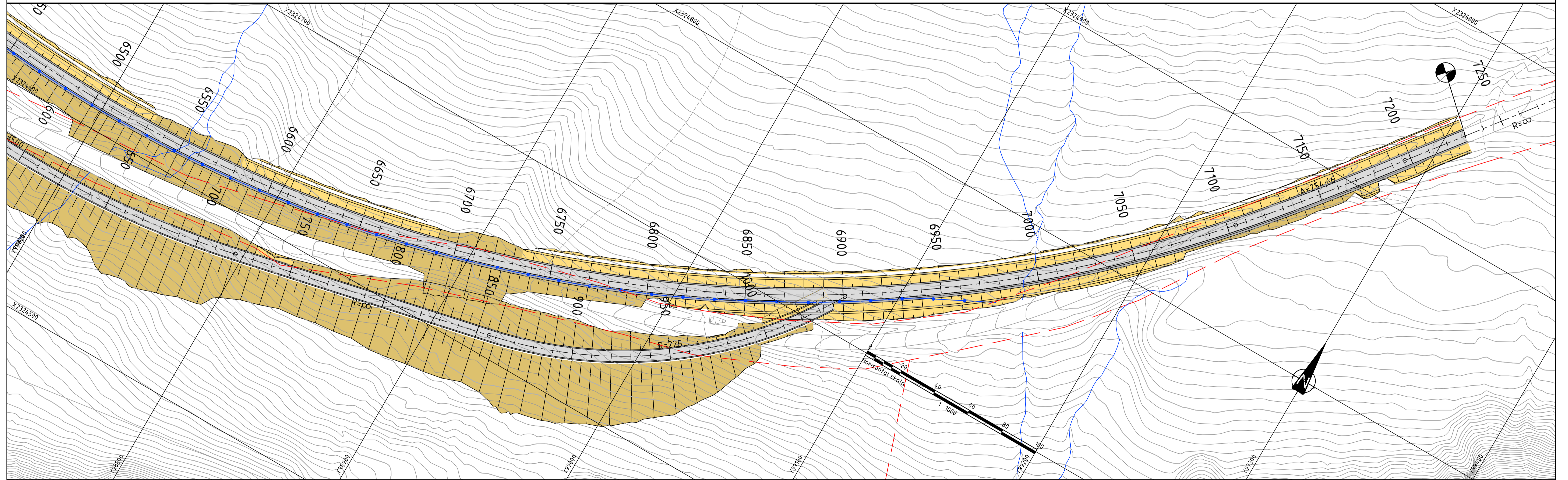
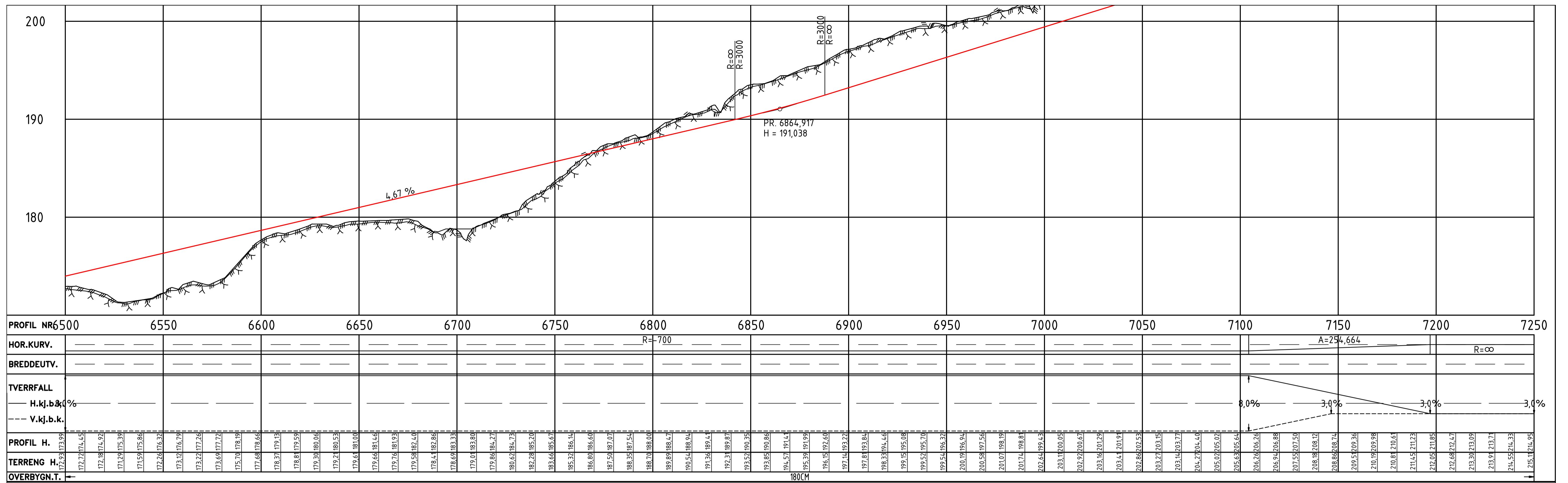


Avkjørsel

- Skjæring
- Grøft
- Rekkverksrom
- Skulder
- Hvitstripe
- Sentertlinje
- Fylling



01	Revisjon etter offentlig ettersyn	knro			26.02.2021
Revisjon	Revisjonen gjelder	Utarb.	Kontr.	Godkj.	Rev. dato
		Tegningsdato: 30.10.2020 Bestiller: Lars Bjørgård Produsert for: Nye Veier Produsert av: Rambøll Norge AS			
E6 Oksfjordhamn - Sørstraumen E6 Kvængsfjellet Plan- og profiltegning Hovedveg vegmodell 10100		Prosjektnummer: - PROF-nummer: - Arkivreferanse: - Målestokk A1: 1:1000 / 200 Byggeværksnummer: - Koordinatsystem: EUREF89 NTM 21/NN2000			
Utarbeidet av	Kontrollert av	Godkjent av	Konsulentarkiv	Tegningsnummer/	revisjonsbokstav
KNRO	DYHE		1350039389	C106	01



MERKNADER :

TEGNFORKLARING :

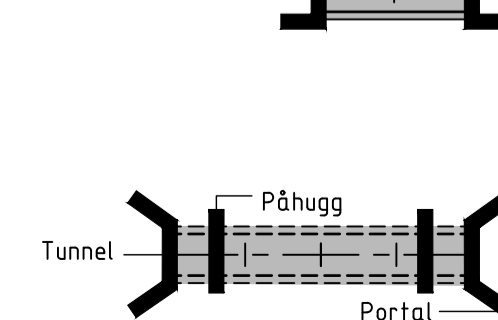
- Eksisterende eiendomsgrense
- Rekkverk
- Mur
- Viltgjerde/sikringsgjerde
- Frisikt

- Terrangprofil jord
- Terrangprofil fjell
- Henvising til vegmodell
- Gårds- og bruksnummer
- Avkjørsel stenges
- Fresefelt

Avkjørsel

- Skjæring
- Grøft
- Rekkverksrom
- Skulder
- Hvitstripe
- Sentertlinje
- Fylling

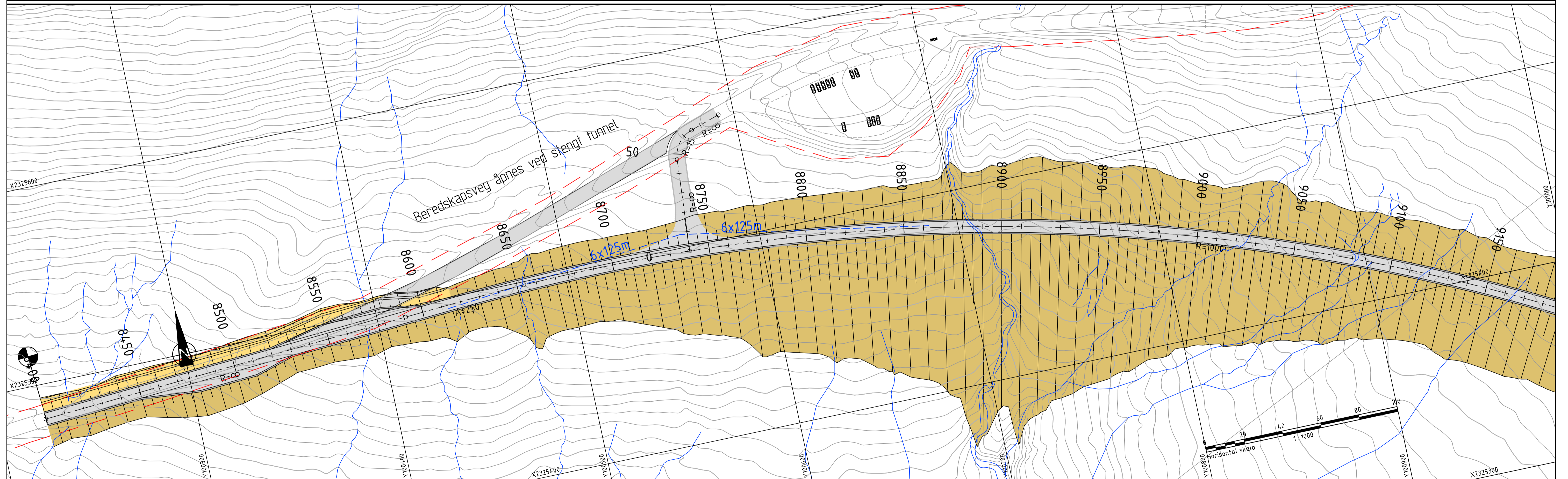
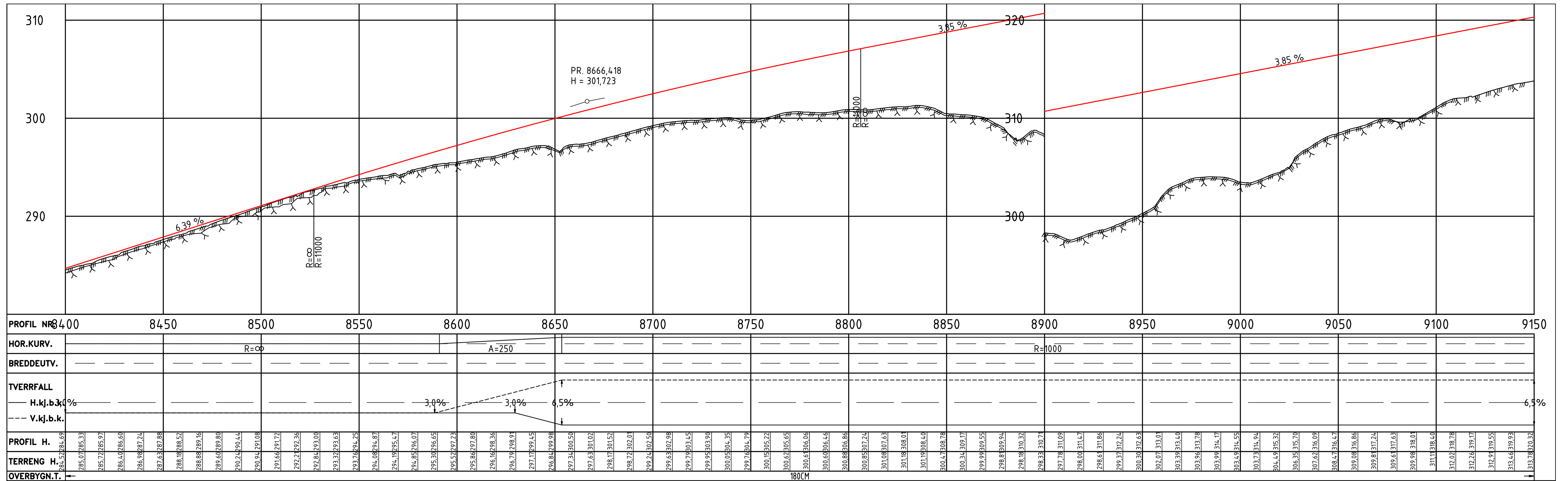
Bru



Tunnel



01	Revisjon etter offentlig ettersyn	knro			26.02.2021
Revisjon	Revisjonen gjelder	Utarb.	Kontr.	Godkj.	Rev. dato
		Tegningsdato: 30.10.2020 Bestiller: Lars Bjørgård Produsert for: Nye Veier Produsert av: Rambøll Norge AS			
E6 Oksfjordhamn - Sørstrømen E6 Kvænangsfjellet		Prosjektnummer: - PROF-nummer: - Arkivreferanse: - Målestokk A1: 1:1000 / 200 Byggeværksnummer: - Koordinatsystem: EUREF89 NTM 21/NN2000			
Utarbeidet av	Kontrollert av	Godkjent av	Konsulentarkiv	Tegningsnummer/	revisjonsbokstav
KNRO	DYHE		1350039389	C107	01



<b>MERKNADER :</b>	<b>TEGNFORKLARING :</b>		
	Eksisterende eiendomsgrense		Terrengprofil jord
	Rekkverk		Terrengprofil fjell
	Mur		Hensvisning til vegmodell
	Viltgjerde/sikringsgjerde		Gårds- og bruksnummer
	Frisikt		Avkjørsel stenges
			<b>Fresefelt</b>

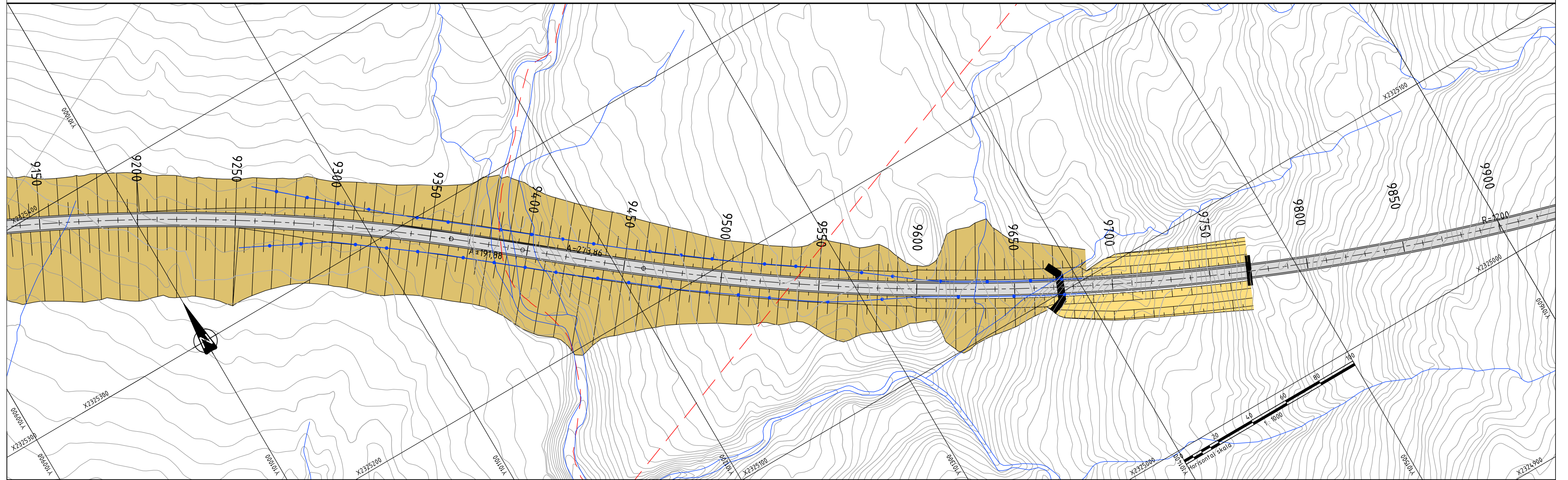
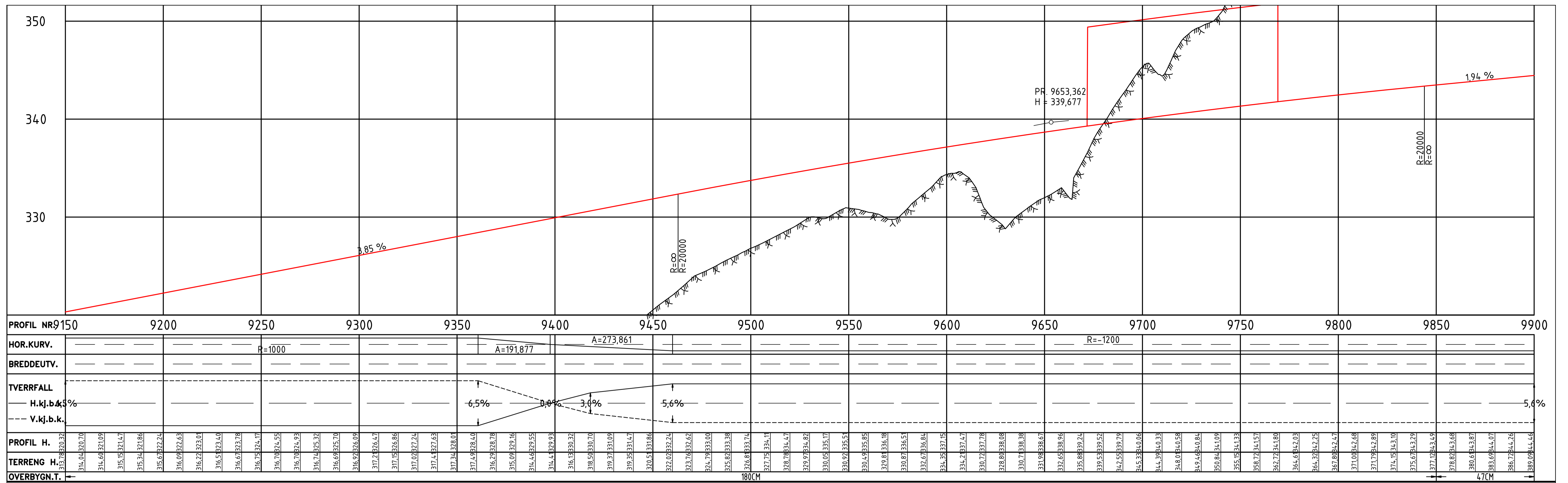
Avkjørsel

Bru

Tunnel

01 Revisjon etter offentlig ettersyn	knro	26.02.2021
Revisjon Revisjonen gjelder	Utb. Kontr. Godkj.	Rev. dato
E6 Oksfjordhamn - Sørstrømen		
E6 Kvævangsfjellet		
Plan- og profiltelling		
Hovedveg vegmodell 11100		
Illustasjonsplan		
Utarbeidet av	Kontrollert av	Godkjent av
KNRO	DYHE	
Konsulentarkiv	Tegningsnummer/	revisjonsbokstav
1350039389	C120	01





MERKNADER :

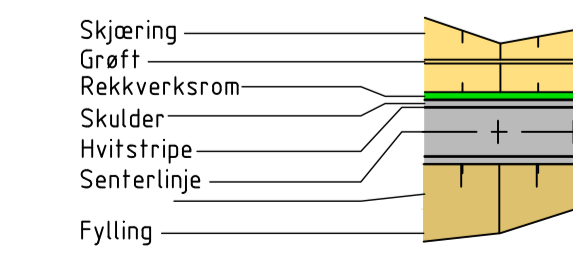
TEGNFORKLARING :

- Eksisterende eiendomsgrense
- Rekkverk
- Mur
- Viltgjerde/sikringsgjerde
- Frisikt

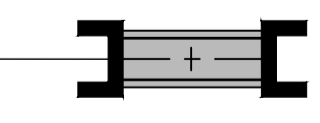
- Terrangprofil jord
- Terrangprofil fjell
- Henvising til vegmodell
- Gårds- og bruksnummer
- Avkjørsel stenges
- Fresefelt



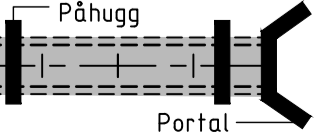
Avkjørsel



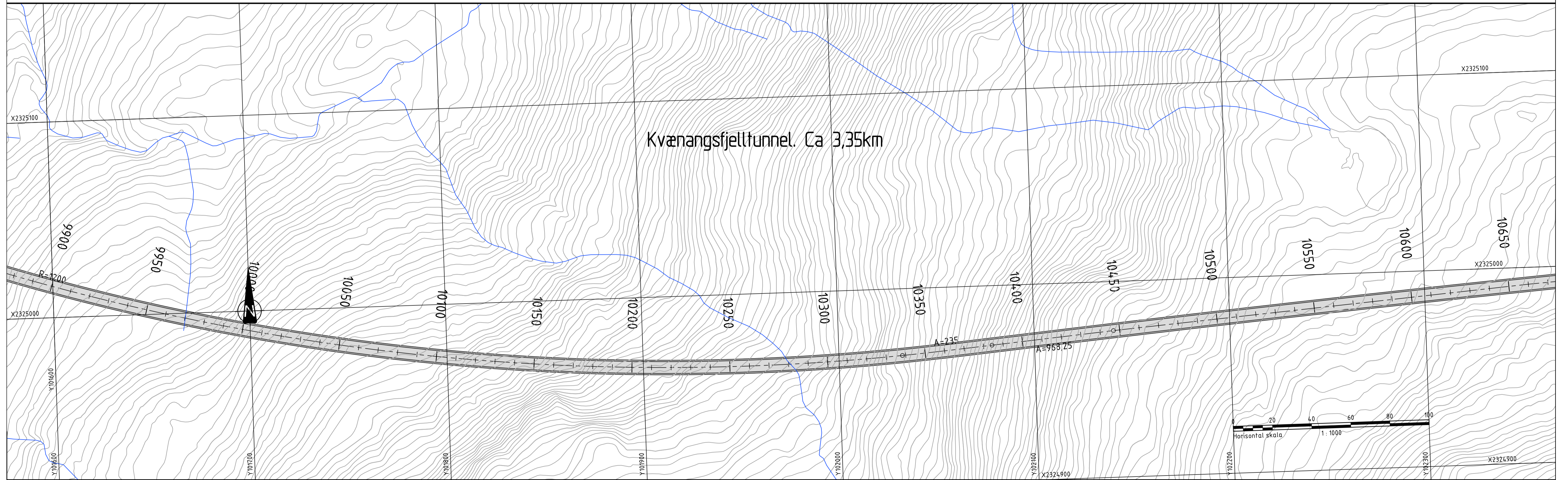
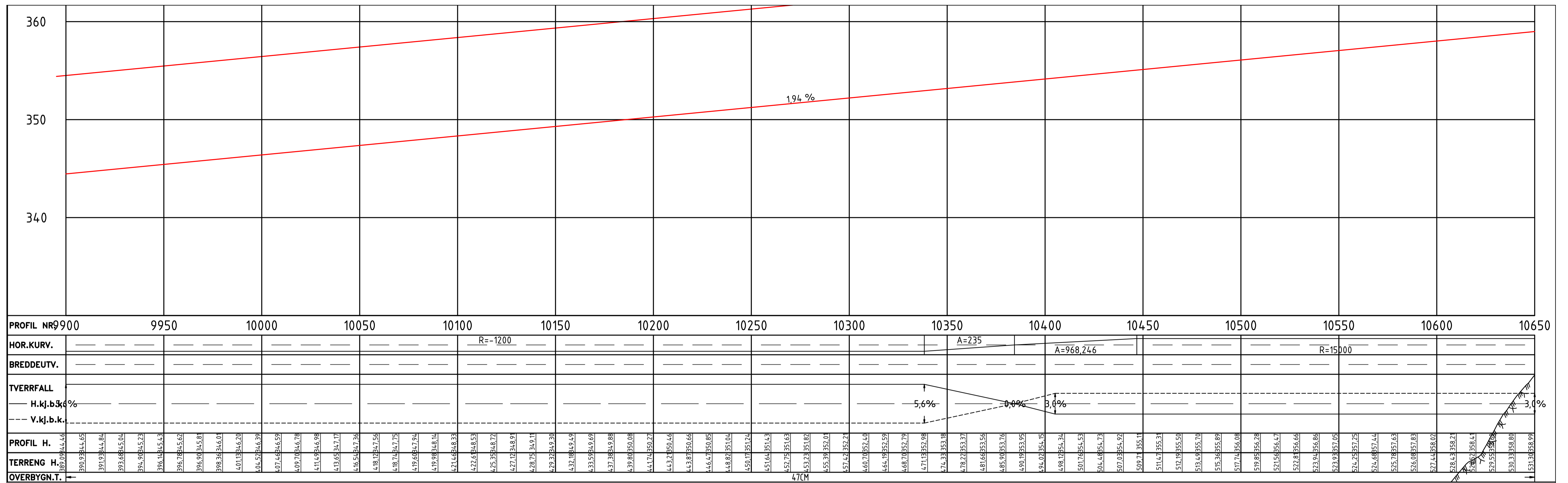
Bru



Tunnel



01	Revisjon etter offentlig ettersyn	knro		26.02.2021
Revisjon	Revisjonen gjelder	Utarb.	Kontr.	Godkj.
		Tegningsdate 30.10.2020 Bestiller Lars Bjergård Produsert for Nye Veier Produsert av Rambøll Norge AS		
E6 Oksfjordhamn - Sørstraumen E6 Kvænangsfjellet Plan- og profiltegning Hovedveg vegmodell 11100		Prosjektnummer - PROF-nummer - Arkivreferanse - Målestokk A1 1:1000 / 200 Byggeværksnummer - Koordinatsystem EUREF89 NTM 21/NN2000		
Utarbeidet av	KNRO	Kontrollert av	DYHE	Godkjent av
Konsulentarkiv 1350039389		Tegningsnummer/ revisjonsbokstav C121		

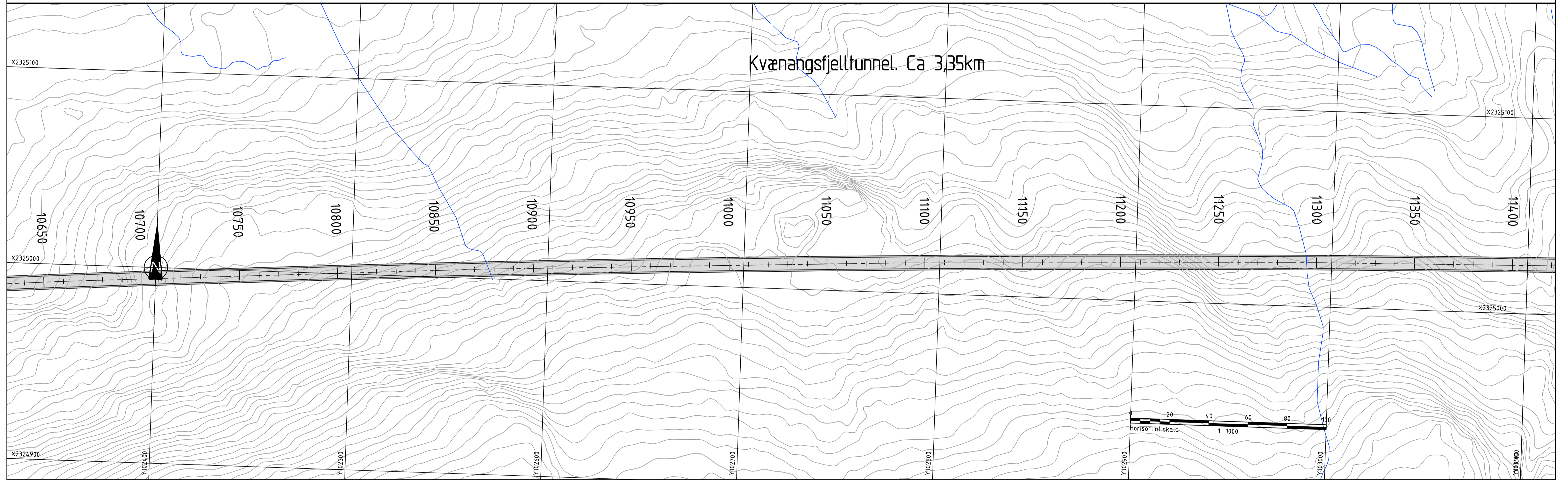
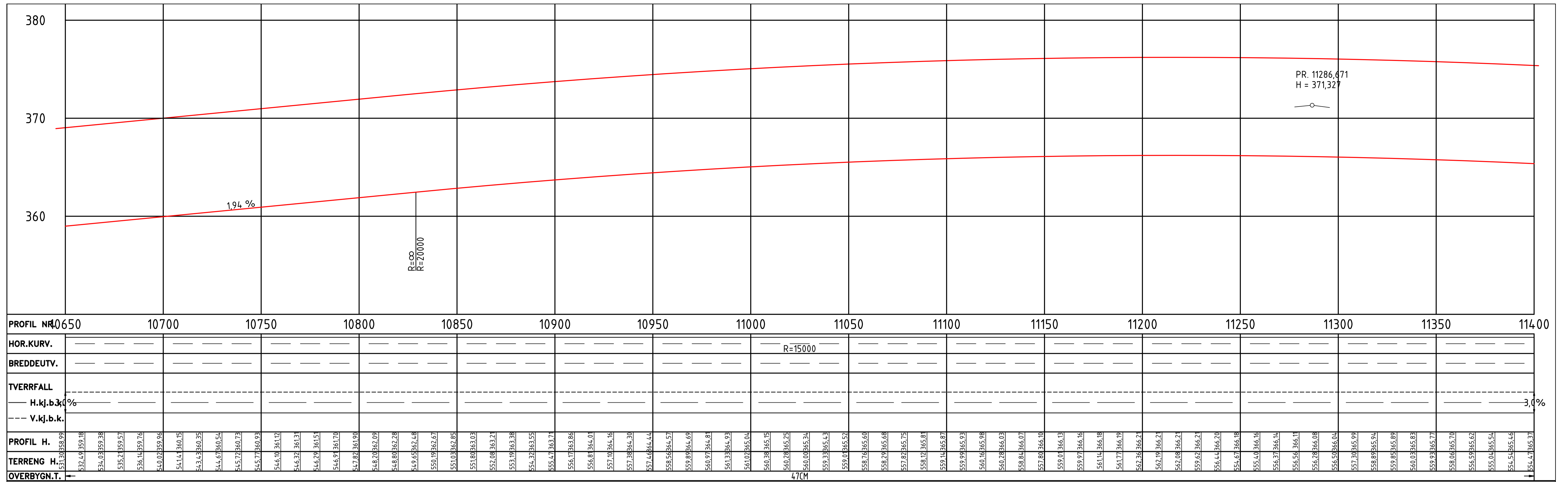


MERKNADER :

TEGNFORKLARING :

- Eksisterende eiendomsgrense
- Rekkverk
- Mur
- Viltgjerd/sikringsgjerde
- Frisikt
- Terrangprofil jord
- Terrangprofil fjell
- Hensvisning til vegmodell
- Gårds- og bruksnummer
- Avkjørsel stenges
- Fresefelt
- Avkjørsel
- Skjæring
- Grøft
- Rekkverksrom
- Skulder
- Hvitstripe
- Sentertlinje
- Fylling
- Bru
- Tunnel
- Påhugg
- Portal

01	Revisjon etter offentlig ettersyn	knro			26.02.2021
Revisjon	Revisjonen gjelder	Utarb.	Kontr.	Godkj.	Rev. dato
E6 Oksfjordhamn - Sørstraumen		Tegningsdate 30.10.2020			
E6 Kvænangsfjellet		Bestiller Lars Bjergård			
Plan- og profiltegning		Produsert for Nye Veier			
Hovedveg vegmodell 11100		Produsert av Rambøll Norge AS			
Illusstrasjonsplan		Prosjektnummer -			
Utarbeidet av KNRO		PROF-nummer -			
Kontrollert av DYHE		Arkivreferanse -			
Godkjent av		Målestokk A1 1:1000 / 200			
Konsulentarkiv 1350039389		Byggeværksnummer -			
Tegningsnummer/ revisjonsbokstav C122		Koordinatsystem EUREF89 NTM 21/NN2000			
01		Tegningsnummer/ revisjonsbokstav			

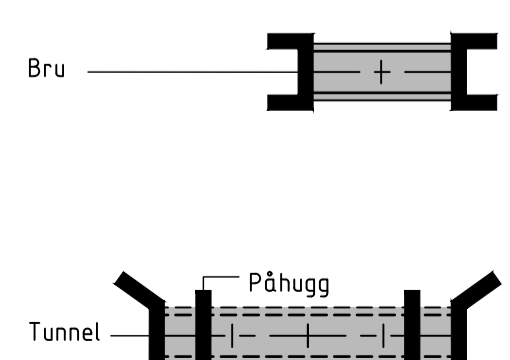



MERKNADER :

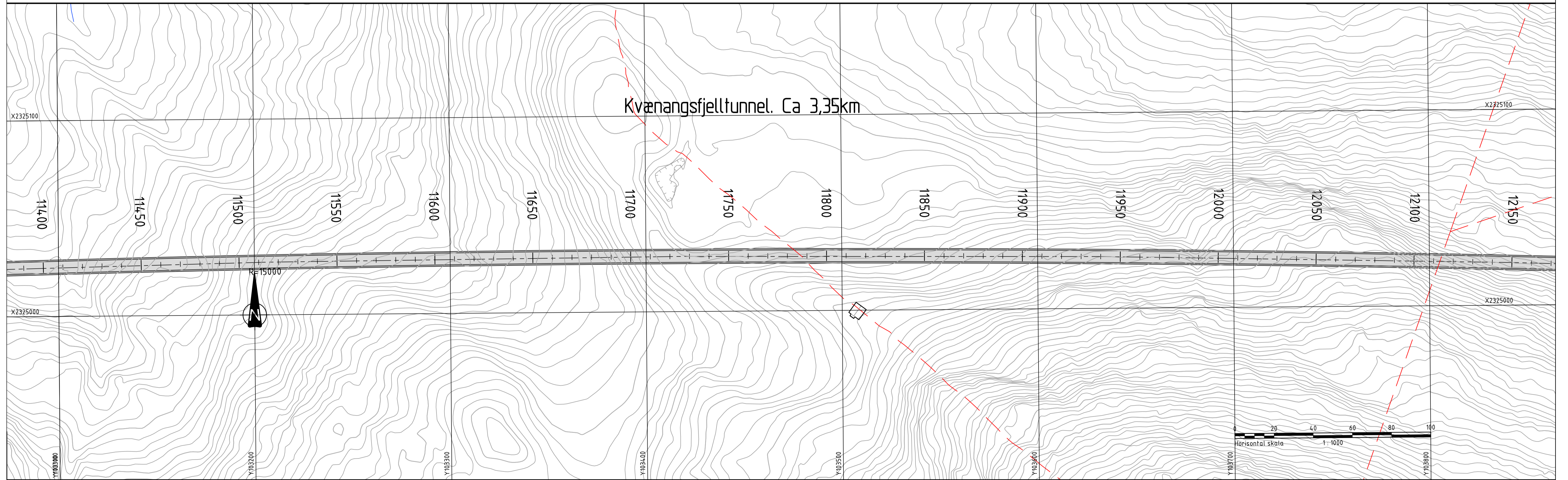
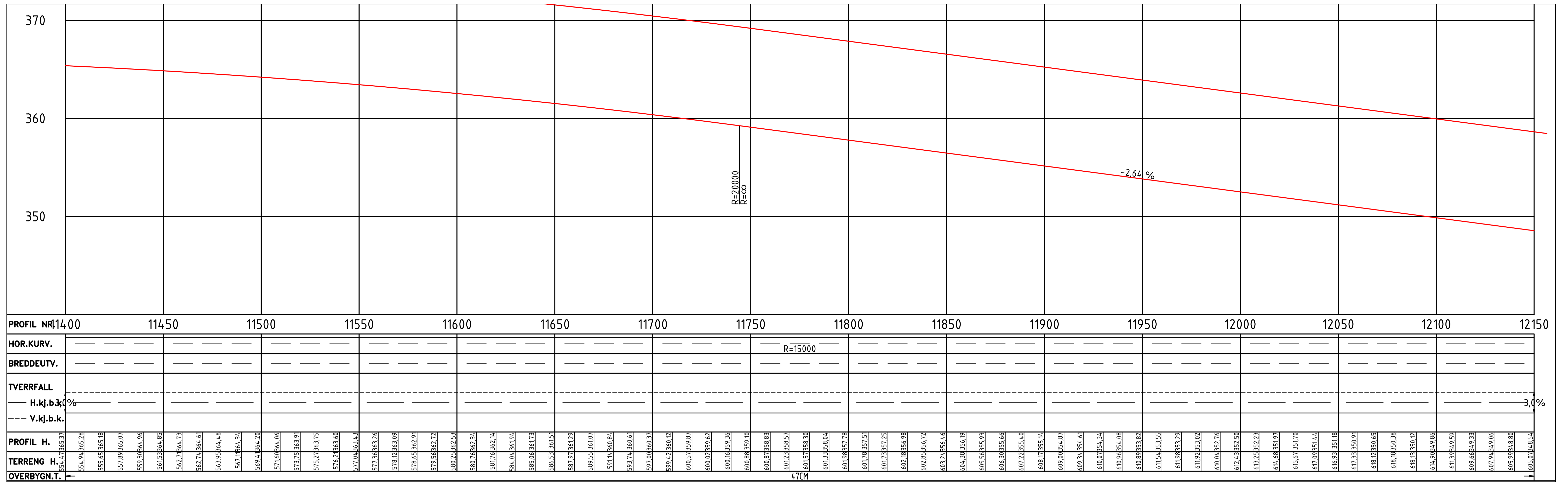
TEGNFORKLARING :

- Eksisterende eiendomsgrense
- Rekkverk
- Mur
- Viltgjerde/sikringsgjerde
- Frisikt

- Terrangprofil jord
- Terrangprofil fjell
- Henvising til vegmodell
- Gårds- og bruksnummer
- Avkjørsel stenges
- Fresefelt



01	Revisjon etter offentlig ettersyn	knro			26.02.2021
Revisjon	Revisjonen gjelder	Utarb.	Kontr.	Godkj.	Rev. dato
		Tegningsdato: 30.10.2020 Bestiller: Lars Bjørgård Produsert for: Nye Veier Produsert av: Rambøll Norge AS			
E6 Oksfjordhamn - Sørstrømen E6 Kvænangsfjellet		Prosjektnummer: - PROF-nummer: - Arkivreferanse: - Målestokk A1: 1:1000 / 200 Byggeværksnummer: - Koordinatsystem: EUREF89 NTM 21/NN2000			
Utarbeidet av	Kontrollert av	Godkjent av	Konsulentarkiv	Tegningsnummer/ revisjonsbokstav	
KNRO	DYHE		1350039389	C123	01

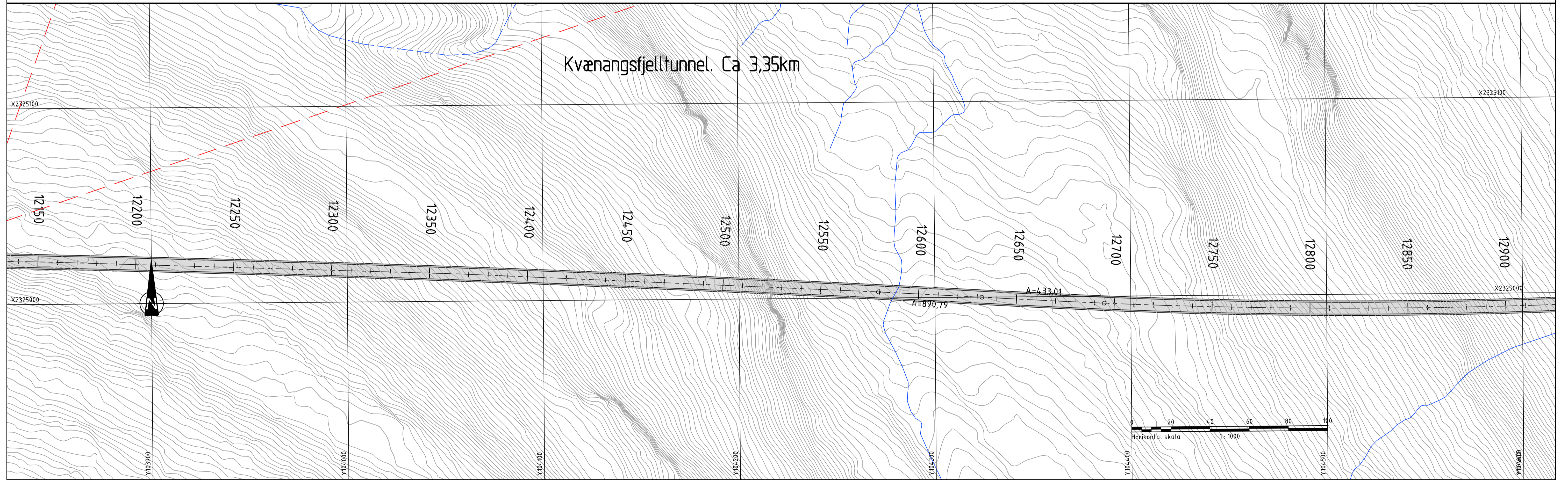
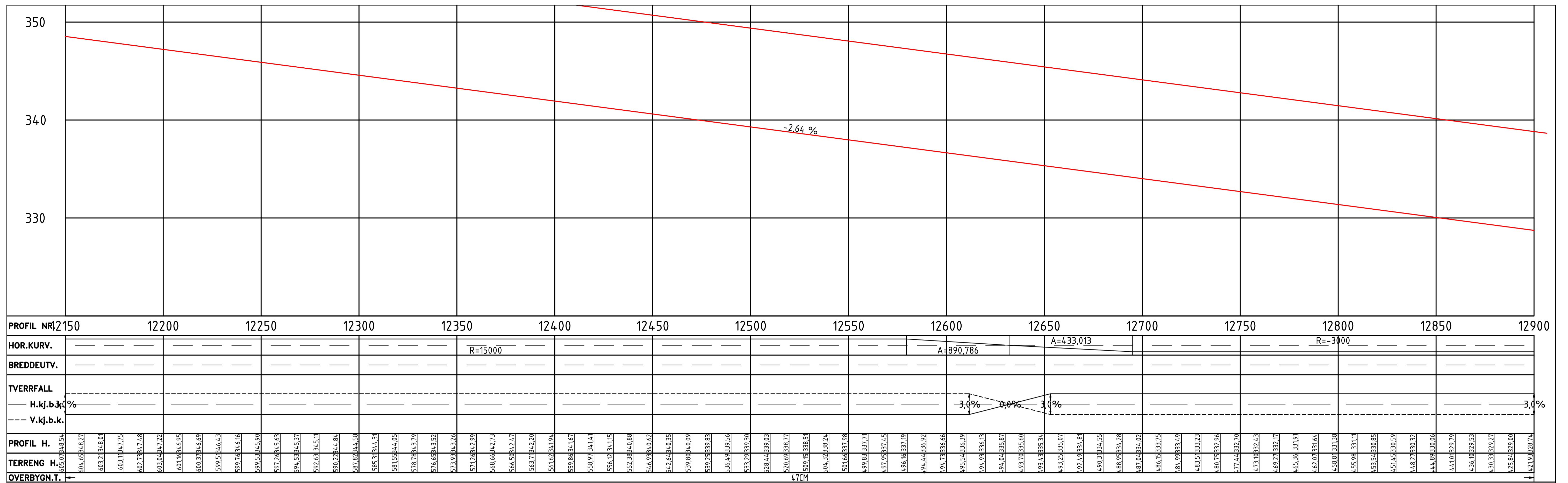


MERKNADER :

TEGNFORKLARING :

- Eksisterende eiendomsgrense
- Rekkverk
- Mur
- Viltgjerde/sikringsgjerde
- Frisikt
- Terrengprofil jord
- Terrengprofil fjell
- Henvising til vegmodell
- Gårds- og bruksnummer
- Avkjørsel stenges
- Fresefelt
- Avkjørsel
- Skjæring: Grøft, Rekkverksrom, Skulder, Hvilstripe, Sentertlinje, Fylling
- Bru
- Tunnel: Påhugg, Portal

01	Revisjon etter offentlig ettersyn	knro		26.02.2021
Revisjon	Revisjonen gjelder	Utarb.	Kontr.	Godkj.
		Tegningsdato 30.10.2020 Bestiller Lars Bjergård Produsert for Nye Veier Produsert av Rambøll Norge AS		
E6 Oksfjordhamn - Sørstrømen E6 Kvænangsfjellet Plan- og profiltegning Hovedveg vegmodell 11100		Prosjektnummer - PROF-nummer - Arkivreferanse - Målestokk A1 1:1000 / 200 Byggeværksnummer - Koordinatsystem EUREF89 NTM 21/NN2000		
Utarbeidet av	Knro	Kontrollert av	DYHE	Godkjent av
Konsulentarkiv 1350039389		Tegningsnummer / revisjonsbokstav		C124 01

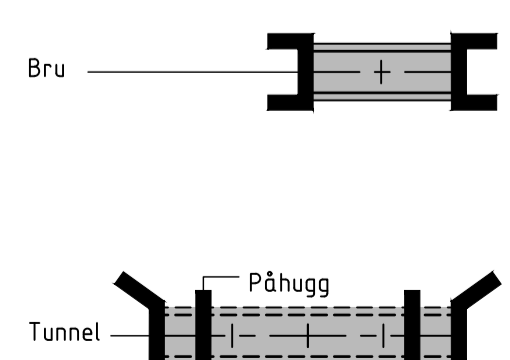



MERKNADER :

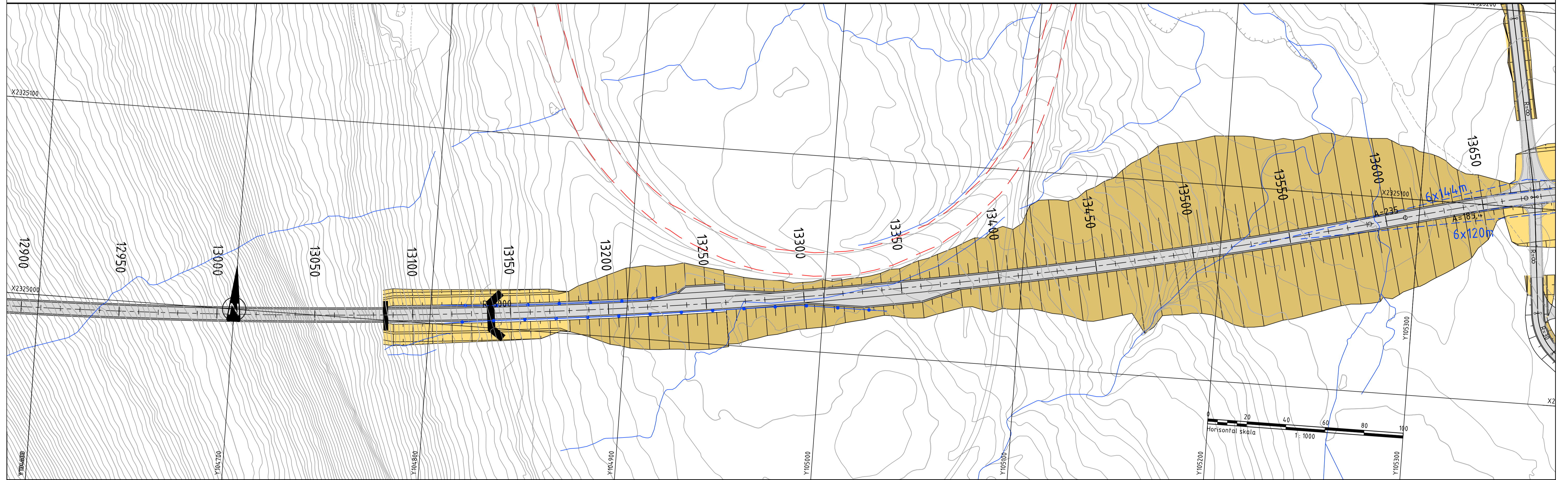
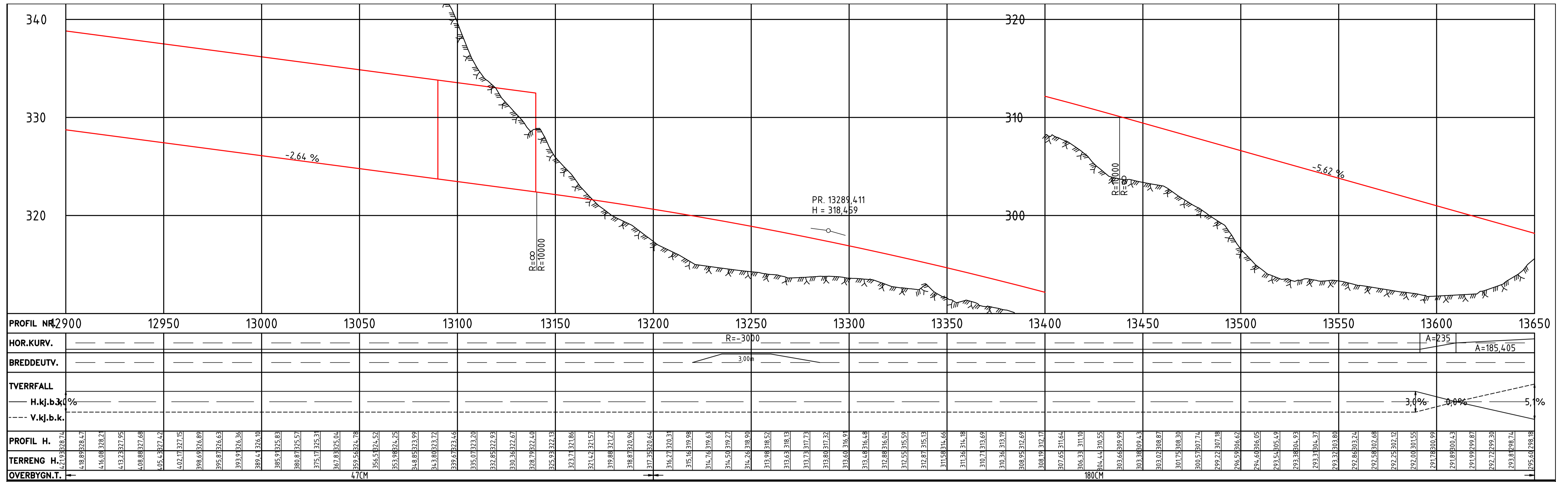
TEGNFORKLARING :

- Eksisterende eiendomsgrense
- Rekkverk
- Mur
- Viltgjerde/sikringsgjerde
- Frisikt

- Terrangprofil jord
- Terrangprofil fjell
- Henvising til vegmodell
- Gårds- og bruksnummer
- Avkjørsel stenges
- Fresefelt



01	Revisjon etter offentlig ettersyn	knro		26.02.2021
Revisjon	Revisjonen gjelder	Utarb.	Kontr.	Godkj.
E6 Oksfjordhamn - Sørstraumen		Tegningsdato	30.10.2020	
E6 Kvævangsfjellet		PROF-nummer	-	
Plan- og profiltegning		Arkivreferanse	-	
Hovedveg vegmodell 11100		Målestokk A1	1:1000 / 200	
Illustrasjonsplan		Byggeværksnummer	-	
Utarbeidet av KNRO		Koordinatsystem	EUREF89 NTM 21/NN2000	
Kontrollert av DYHE		Tegningsnummer/	1350039389	
Godkjent av		revisjonsbokstav	C125	
Konsulentarkiv			01	



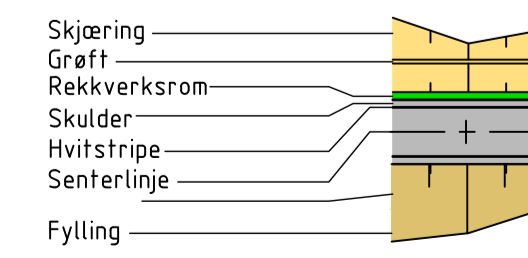
MERKNADER :

TEGNFORKLARING :

- - - Eksisterende eiendomsgrænse
- Rekkverk
- Mur
- Viltgjerde/sikringsgjerde
- - - Frisikt

- ▬▬▬ Terrengprofil jord
- ▬▬▬ Terrengprofil fjell
- ▬▬▬ Henvising til vegmodell
- 121297 Gårds- og bruksnummer
- ▬▬▬ Avkjørsel stenges
- ▬▬▬ Fresefelt

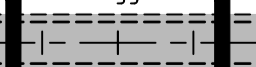
Avkjørsel



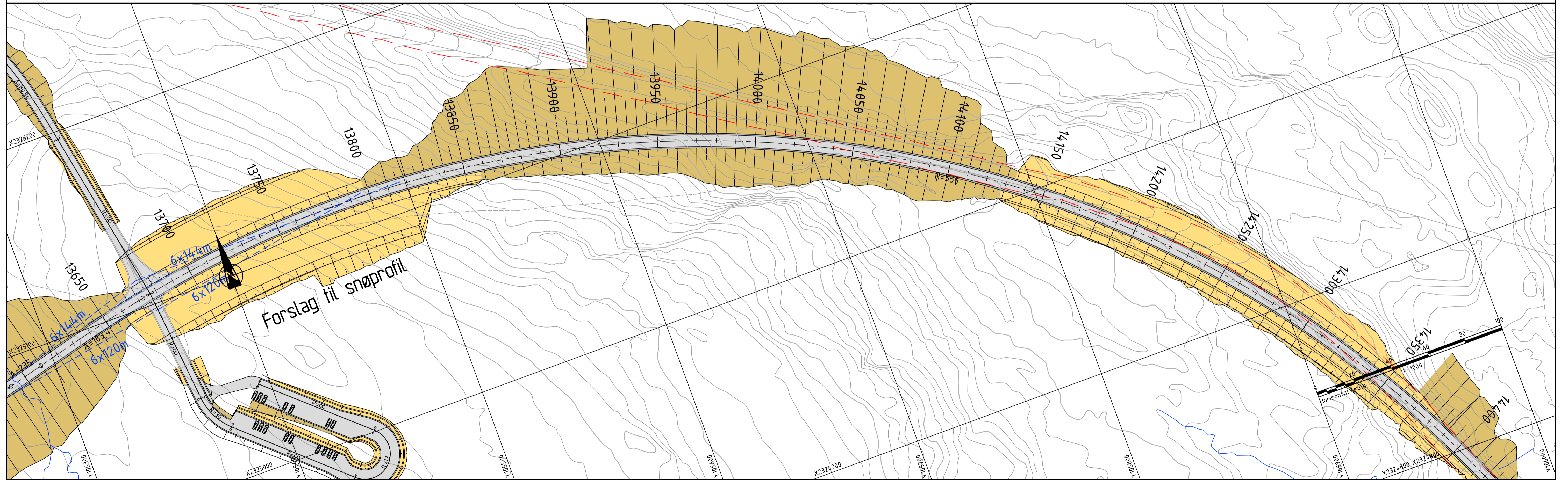
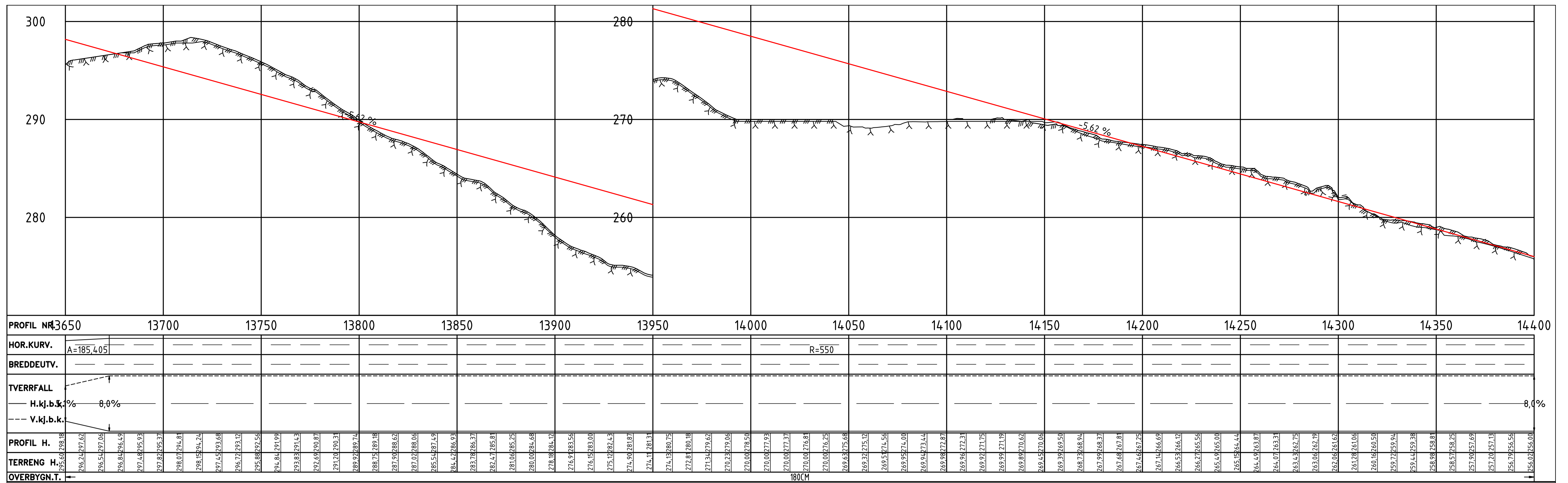
Bru



Tunnel



01	Revisjon etter offentlig ettersyn	knro		26.02.2021
Revisjon	Revisjonen gjelder	Utarb.	Kontr.	Godkj.
E6 Oksfjordhamn - Sørstraumen		Tegningsdato 30.10.2020		
E6 Kvænangsfjellet		Bestiller Lars Bjergård		
Plan- og profiltegning		Produsert for Nye Veier		
Hovedveg vegmodell 11100		Produsert av Rambøll Norge AS		
Illusstrasjonsplan		Prosjektnummer -		
Utarbeidet av KNRO		PROF-nummer -		
Kontrollert av DYHE		Arkivreferanse -		
Godkjent av		Målestokk A1 1:1000 / 200		
Konsulentarkiv 1350039389		Byggeværksnummer -		
Tegningsnummer/ revisjonsbokstav C126		Koordinatsystem EUREF89 NTM 21NN2000		
01		Tegningsnummer/ revisjonsbokstav		

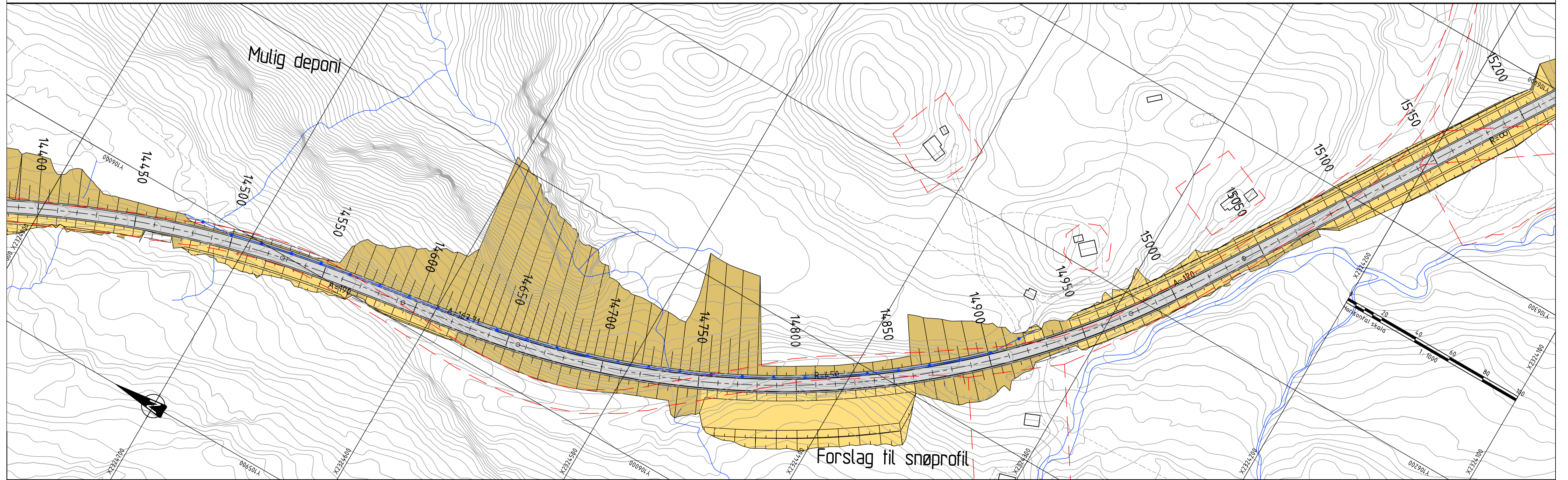
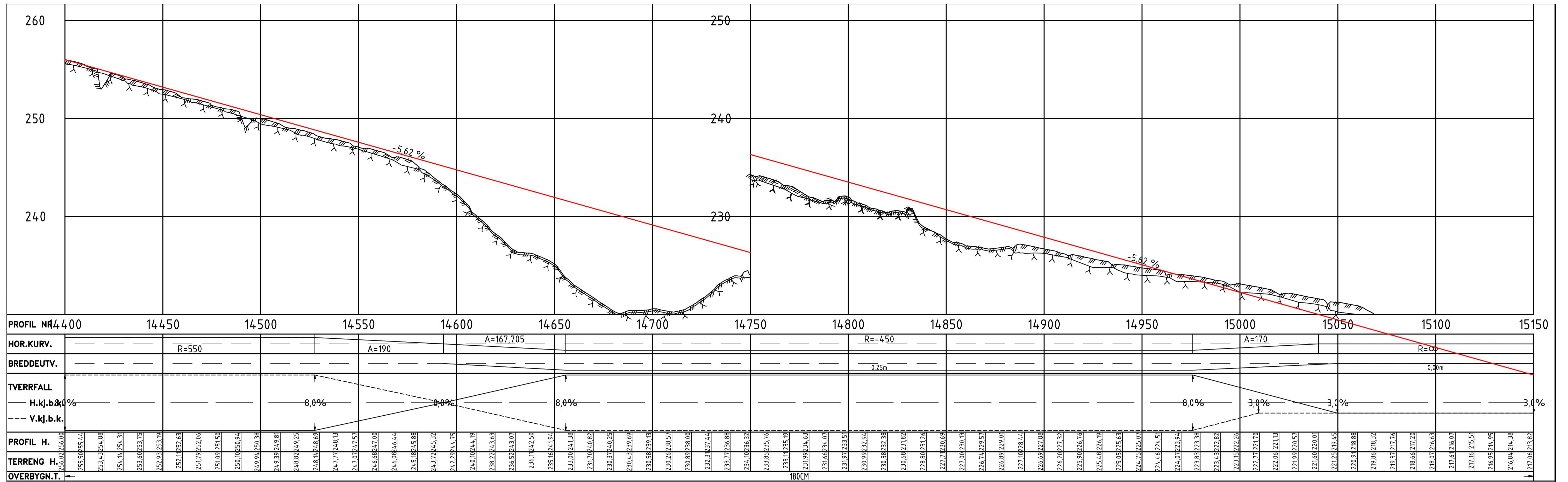


MERKNADER :

TEGNFORKLARING :

- Eksisterende eiendomsgrense
- Rekkverk
- Mur
- Viltgjerde/sikringsgjerde
- Frisikt
- Terrengprofil jord
- Terrengprofil fjell
- Henvising til vegmodell
- Gårds- og bruksnummer
- Avkjørsel stenges
- Fresefelt
- Avkjørsel
- Skjæring  
Grøft  
Rekkverksrør  
Skulder  
Hvitstripe  
Senterlinje  
Fylling
- Bru
- Tunnel  
Påhugg  
Portal

01	Revisjon etter offentlig ettersyn	knro		26.02.2021
Revisjon	Revisjonen gjelder	Utarb.	Kontr.	Godkj.
E6 Oksfjordhamn - Sørstraumen		Tegningsdato 30.10.2020		
E6 Kvænangsfjellet		Bestiller Lars Bjergård		
Plan- og profiltegning		Produsert for Nye Veier		
Hovedveg vegmodell 11100		Produsert av Rambøll Norge AS		
Illusstrasjonsplan		Prosjektnummer -		
Utarbeidet av KNRO		PROF-nummer -		
Kontrollert av DYHE		Arkivreferanse -		
Godkjent av		Målestokk A1 1:1000 / 200		
Konsulentarkiv 1350039389		Byggevaksnummer -		
Tegningsnummer/ revisjonsbokstav C127		Koordinatsystem EUREF89 NTM 21/NN2000		
01		Tegningsnummer/ revisjonsbokstav		



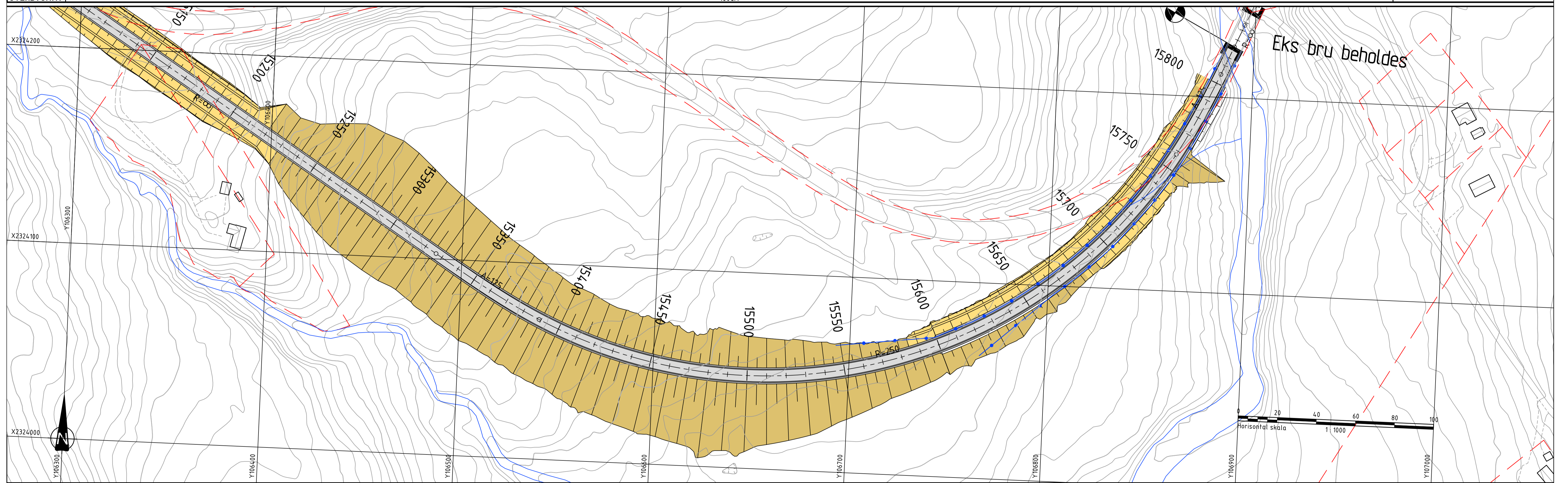
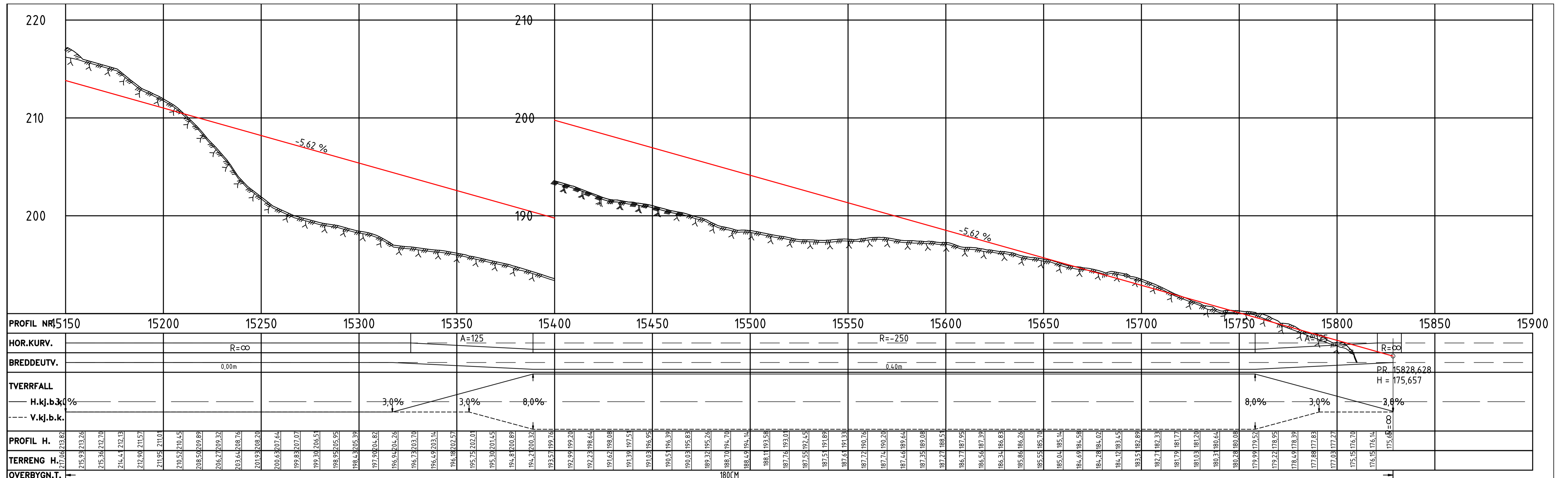
MERKNADER :

TEGNFORKLARING :

- Eksisterende eiendomsgrense
- Rekkverk
- Mur
- Viltgjerde/sikringsgjerde
- Frisikt
- ||||| Terrangprofil jord
- ||||| Terrangprofil fjell
- Henvising til vegmodell
- 12/297 Gårds- og bruksnummer
- = Avkjørsel stenges
- Fresefelt
- ↑ ↓ Avkjørsel
- Skjæring
- Grøft
- Rekkverksrom
- Skulder
- Hvilstripe
- Sentertlinje
- Fylling
- Bru
- Tunnel
- Påhugg
- Portal

01	Revisjon etter offentlig ettersyn	knro			26.02.2021
Revisjon	Revisjonen gjelder	Utarb.	Kontr.	Godkj.	Rev. dato
		Tegningsdato: 30.10.2020 Bestiller: Lars Bjørgård Produsert for: Nye Veier Produsert av: Rambøll Norge AS			
E6 Oksfjordhamn - Sørstrømen E6 Kvænangsfjellet Plan- og profittegning Hovedveg vegmodell 11100		Prosjektnummer: - PROF-nummer: - Arkivreferanse: - Målestokk A1: 1:1000 / 200 Byggeværksnummer: - Koordinatsystem: EUREF89 NTM 21NNZ000			
Utarbeidet av	KNRO	Kontrollert av	DYHE	Godkjent av	Konsulentarkiv
					1350039389
Tegningsnummer / revisjonsbokstav		C128		01	



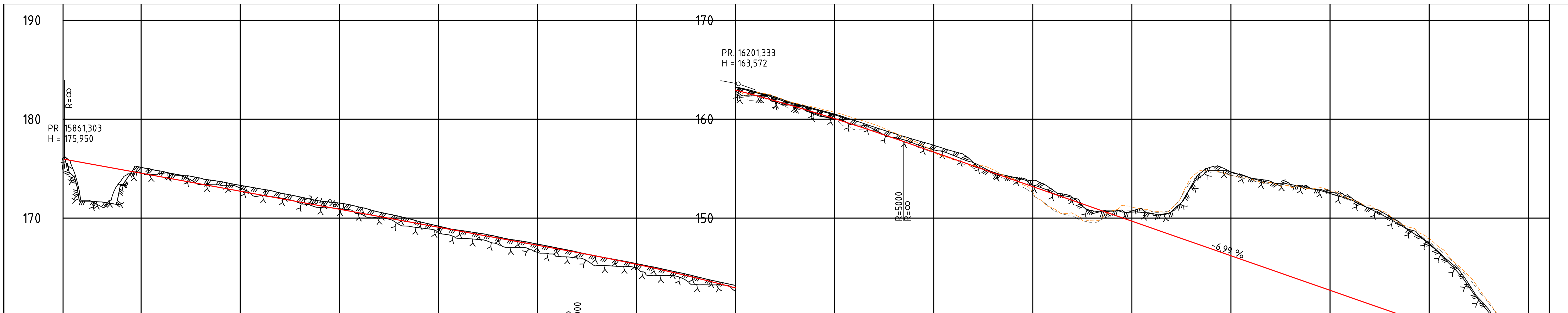


MERKNADER :

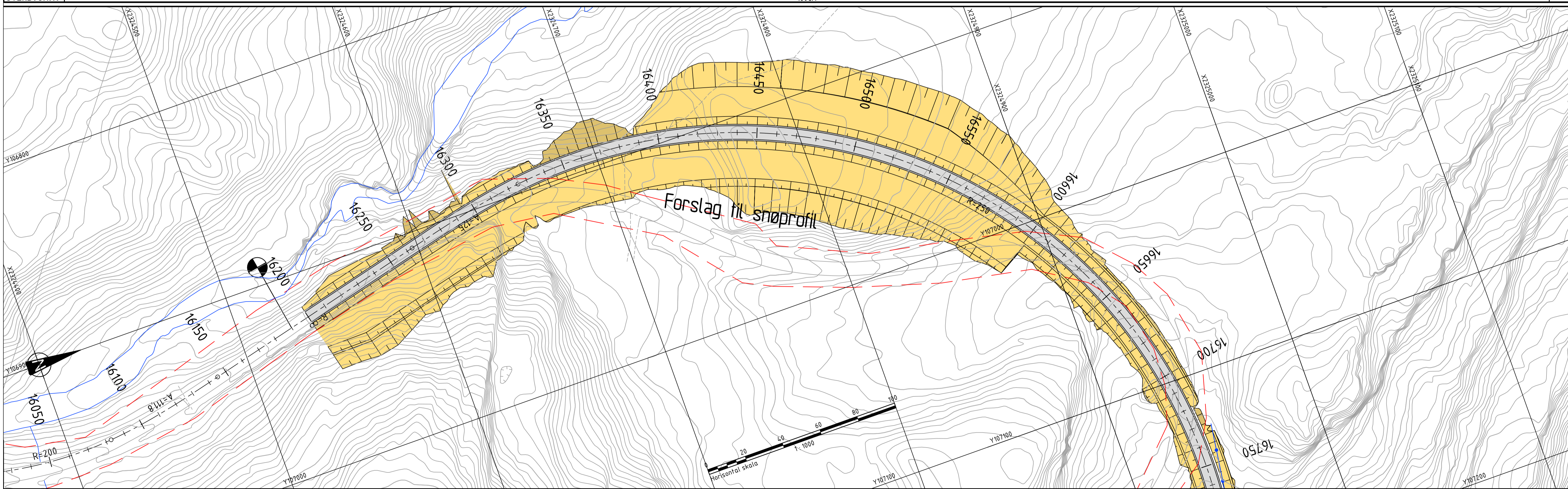
TEGNFORKLARING :

- - - - - Eksisterende eiendomsgrense
- ● ● Rekkverk
- ⊖ ⊖ ⊖ Mur
- ⊖ ⊖ ⊖ Viltgjerde/sikringsgjerde
- - - - - Frisikt
- ⊖ ⊖ ⊖ Terrengprofil jord
- ⊖ ⊖ ⊖ Terrengprofil fjell
- ⊖ ⊖ ⊖ Henvising til vegmodell
- 121297 Gårds- og bruksnummer
- ▬▬▬ Avkjørsel stenges
- ▬▬▬ Fresefelt
- ↕ Avkjørsel
- Skjæring, Grøft, Rekkverksrom, Skulder, Hvitstripe, Sentertlinje, Fylling
- Brø, Pålugg, Portal

01	Revisjon etter offentlig ettersyn	knro		26.02.2021
Revisjon	Revisjonen gjelder	Utarb.	Kontr.	Godkj.
		Tegningsdato	30.10.2020	
E6 Oksfjordhamn - Sørstraumen		Bestiller	Lars Bjergård	
E6 Kvængangsfjellet		Prosjekt for	Nye Veier	
Plan- og profiltегning		Produert av	Rambøll Norge AS	
Hovedveg vegmodell 11100		Prosjektnummer	-	
Illusstrasjonsplan		PROF-nummer	-	
Utarbeidet av		Arkivreferanse	-	
KNRO		Målestokk A1	1 : 1000 / 200	
Kontrollert av		Byggeværksnummer	-	
DYHE		Koordinatsystem	EUREF89 NTM 21/NN2000	
Godkjent av		Tegningsnummer/	revisjonsbokstav	
1350039389			C129 01	



PROFIL	15860,61	15900	15950	16000	16050	16100	16150	16200	16250	16300	16350	16400	16450	16500	16550	16601,61	
HOR.KURV.	R=∞			A=111,803		R=200			A=111,803		R=∞		A=125		R=250		
BREDEDETV.				0,50m		0,50m			0,00m		0,00m		0,40m		0,40m		
TVERRFALL				-3,0%		-3,0%		-7,5%			-7,5%		-3,0%		-3,0%		-7,5%
PROFIL H.	175,95	174,52	173,09	171,66	170,23	168,80	167,37	165,94	164,51	163,08	161,65	160,22	158,79	157,36	155,93	154,50	
TERRENG H.	171,77	171,63	171,49	171,35	171,21	171,07	170,93	170,79	170,65	170,51	170,37	170,23	170,09	169,95	169,81	169,67	
OVERBYGN.T.																	

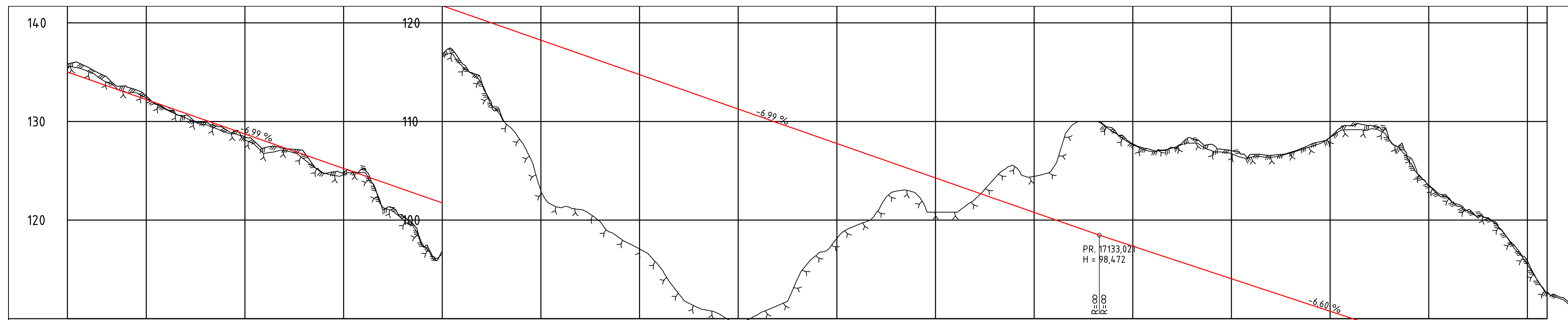


MERKNADER :

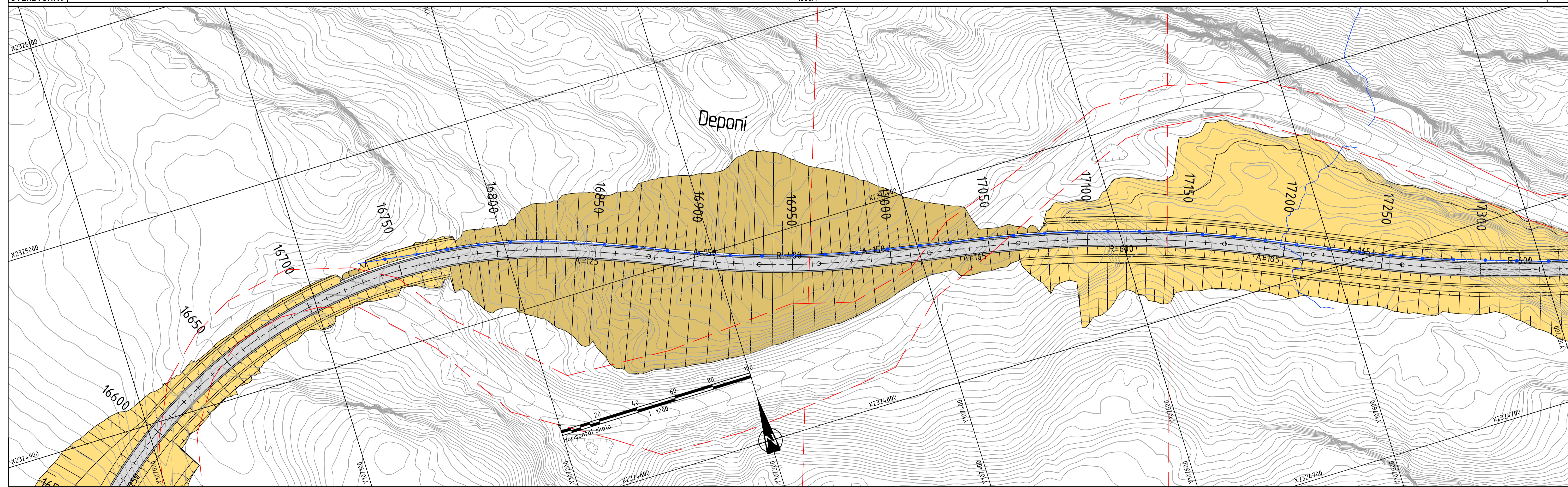
TEGNFORKLARING :

- |             |                             |  |                         |        |           |  |        |  |
|-------------|-----------------------------|--|-------------------------|--------|-----------|--|--------|--|
| - - -       | Eksisterende eiendomsgrense |  | Terrengprofil jord      | ↕      | Avkjørsel |  | Bru    |  |
| - · - · -   | Rekkverk                    |  | Terrengprofil fjell     | ↕      |           |  | Tunnel |  |
| - ○ - ○ -   | Mur                         |  | Henvising til vegmodell |        |           |  |        |  |
| - ··· - ··· | Viltgjerde/sikringsgjerde   |  | Gårds- og bruksnummer   | 12/297 |           |  |        |  |
| - ··· - ··· | Frisikt                     |  | Avkjørsel stenges       |        |           |  |        |  |
|             |                             |  | Fresefelt               |        |           |  |        |  |

01	Revisjon etter offentlig ettersyn	KNRO				26.02.2021
Revisjon	Revisjonen gjelder	Utarb.	Kontr.	Godkj.		Rev. dato
		E6 Oksfjordhamn - Sørstraumen		E6 Kvænangsfjellet		
Plan- og profiltelling		Hovedveg vegmodell 12000		Illustrasjonsplan		
Utarbeidet av	KNRO	Kontrollert av	DYHE	Godkjent av		Konsulentarkiv
						1350039389
Tegningsnummer/	revisjonsbokstav	C130				01



PROFIL NR	16610	16650	16700	16750	16800	16850	16900	16950	17000	17050	17100	17150	17200	17250	17300	17360
HOR.KURV.			R=250			A=125	A=150		A=150		A=165		R=600	A=165	A=165	R=-600
BREDEUTV.			0,40m 0,40m				0,00m 0,00m		0,25m 0,25m							
TVERRFALL	<div style="display: flex; justify-content: space-between;"> <span>H.k.j.b.k. 4,5%</span> <span>7,5%</span> <span>0,0%</span> <span>7,5%</span> <span>7,5%</span> <span>0,0%</span> <span>7,5%</span> <span>7,5%</span> <span>0,0%</span> <span>7,5%</span> </div> <div style="display: flex; justify-content: space-between;"> <span>V.k.j.b.k.</span> <span>7,5%</span> <span>0,0%</span> <span>7,5%</span> </div>															
PROFIL H.	135,82	136,31	136,62	137,22	137,52	138,02	138,52	139,02	139,52	140,02	140,52	141,02	141,52	142,02	142,52	143,02
TERRENG H.	135,55	134,33	133,62	132,92	132,22	131,52	130,82	129,89	129,43	128,38	127,34	126,63	125,93	124,85	123,14	121,74
OVERBYGN.T.																



**MERKNADER :**

**TEGNFORKLARING :**

- Eksisterende eiendomsgrense
- Rekkverk
- Mur
- Viltgjerde/sikringsgjerde
- Frisikt
- Terrengprofil jord
- Terrengprofil fjell
- Hensvisning til vegmodell
- Gårds- og bruksnummer
- Avkjørsel stenges
- Fresefelt

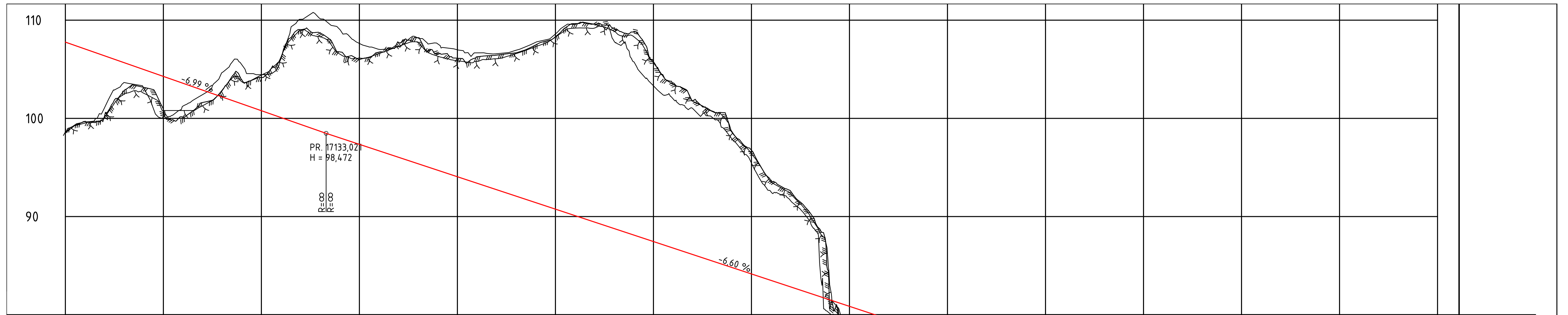
**Avkjørsel**

- Skjæring
- Grøft
- Grøftkverksrom
- Skulder
- Hvilstripe
- Senterlinje
- Fylling

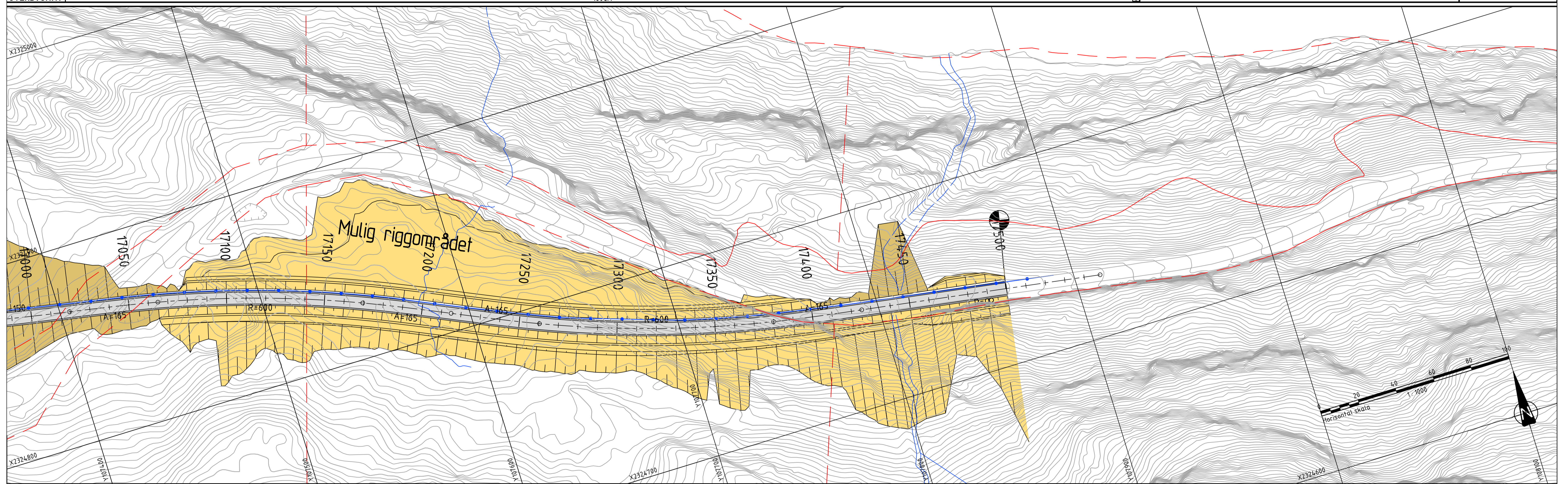
**Bru**

**Tunnel**

01	Revisjon etter offentlig ettersyn	knro		26.02.2021
Revisjon	Revisjonen gjelder	Utarb.	Kontr.	Godkj.
		Tegningsdate	30.10.2020	
		Bestiller	Lars Bjørgård	
		Produsert for	Nye Veier	
		Produsert av	Rambøll Norge AS	
		Prosjektnummer	-	
		PROF-nummer	-	
		Arkivreferanse	-	
		Målestokk A1	1 : 1000 / 200	
		Byggevaksnummer	-	
		Koordinatsystem	EUREF89 NTM 21/NN2000	
Utarbeidet av	KNRO	Kontrollert av	DYHE	Godkjent av
		Konsulentarkiv	1350039389	Tegningsnummer/ revisjonsbokstav
				C131 01


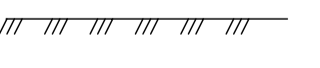
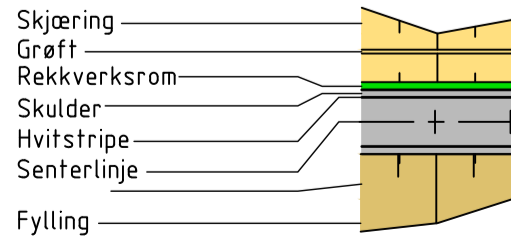

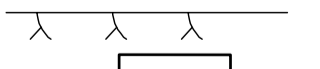










PROFIL NR.	17000	17050	17100	17150	17200	17250	17300	17350	17400	17450	17500	17550	17600	17650	17700
HOR.KURV.	A=150	A=165		R=600	A=165	A=165		R=-600	A=165		R=∞				
BREDEUTV.															
TVERRFALL															
H.k.j.b.k.	-2.4%	0.0%	7.5%		7.5%	0.0%	7.5%	7.5%	3.0%	3.0%					
V.k.j.b.k.															
PROFIL H.	96.68	107.07	107.37	106.57	109.35	102.89	102.18	104.97	100.27	109.57	100.09	109.09	99.38	108.68	99.68
TERRENG H.	99.69	106.37	105.67	104.97	104.27	106.78	100.09	109.35	102.89	102.18	104.97	100.27	109.57	100.09	109.09
OVERBYGN.T.															

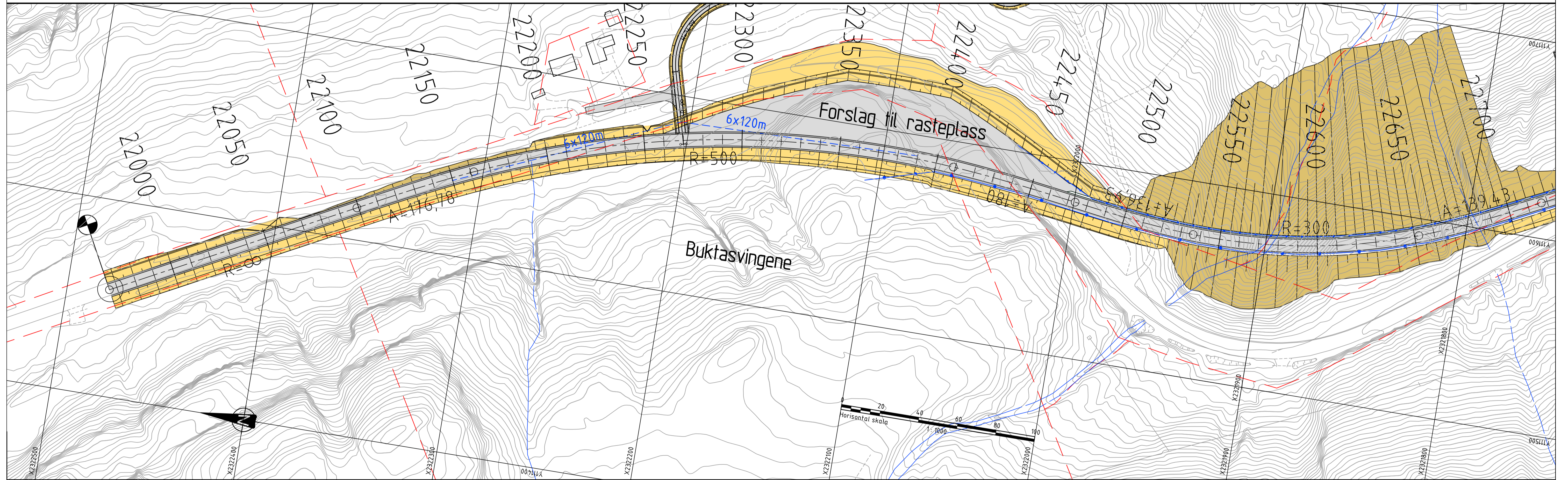
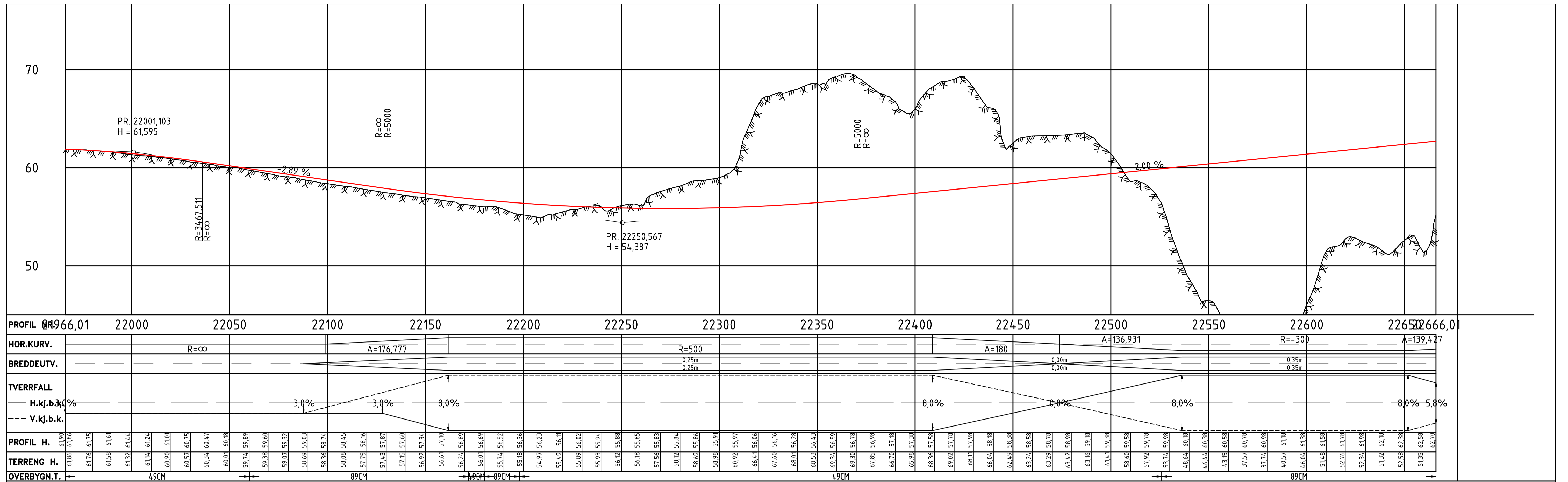


MERKNADER :

TEGNFORKLARING :

	Eksisterende eiendomsgrense		Terrengprofil jord	⇕	Avkjørsel	
	Rekkverk		Terrengprofil fjell			
	Mur		Hensvisning til vegmodell			
	Viltgjerde/sikringsgjerde		Gårds- og bruksnummer			
	Frisikt		Avkjørsel stenges			
			Fresefelt			

01	Revisjon etter offentlig ettersyn	knro	26.02.2021
Revisjon	Revisjonen gjelder	Utarb.	Kontr.
 E6 Oksfjordhamn - Sørstraumen E6 Kvæningsfjellet Plan- og profittegning Hovedveg vegmodell 12000 Illustrasjonsplan		Tegningsdate 30.10.2020 Bestiller Lars Bjergård Produsert for Nye Veier Produsert av Rambøll Norge AS  Prosjektnummer - PROF-nummer - Arkivreferanse - Målestokk A1 1:1000 / 200 Byggeværksnummer - Koordinatsystem EUREF89 NTM 21NN2000	
Utarbeidet av	Kontrollert av	Godkjent av	Konsulentarkiv
KNRO	DYHE		1350039389
Tegningsnummer / revisjonsbokstav		C132 01	

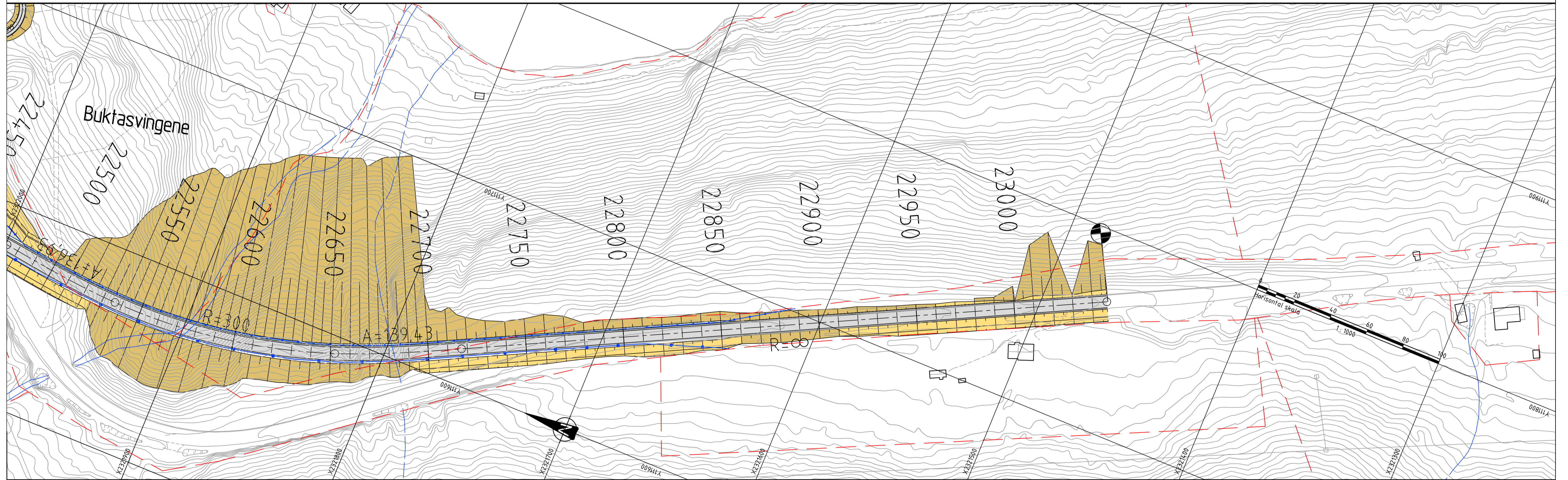
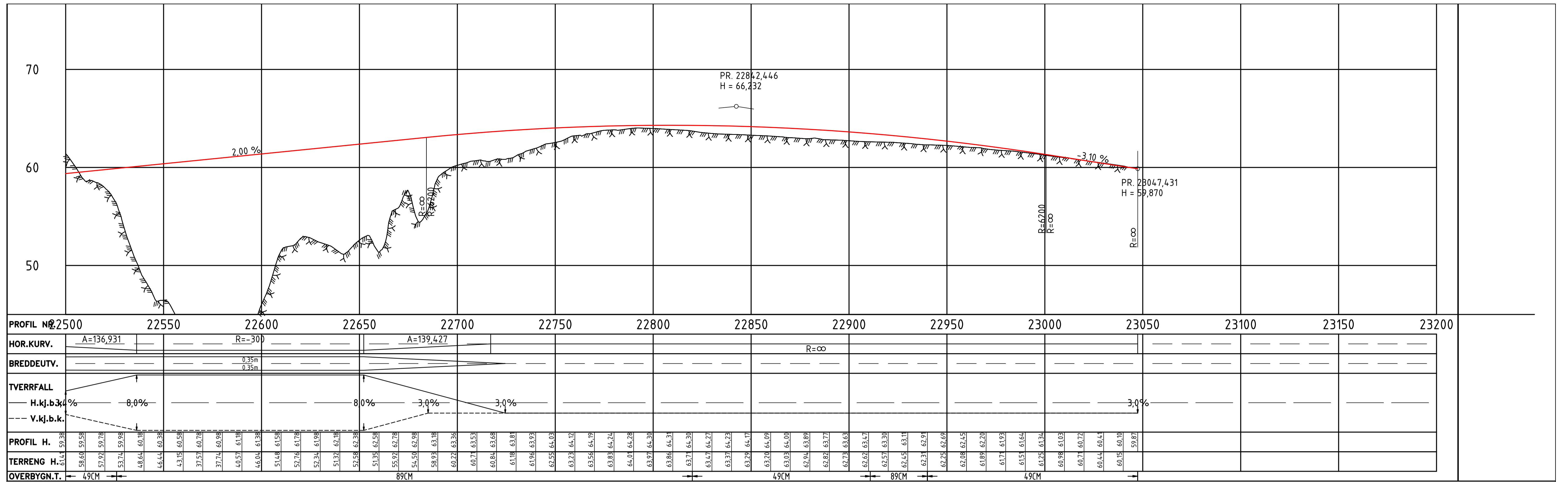


MERKNADER :

TEGNFORKLARING :

- Eksisterende eiendomsgrense
- Rekkverk
- Mur
- Viltgjerde/sikringsgjerde
- Frisikt
- Terrengprofil jord
- Terrengprofil fjell
- Henvisning til vegmodell
- Gårds- og bruksnummer
- Avkjørsel stenges
- Fresefelt
- Avkjørsel
- Skjæring
- Grøft
- Rekkverksrom
- Skulder
- Hvitstripe
- Sentertlinje
- Fylling
- Bru
- Tunnel

01	Revisjon etter offentlig ettersyn	knro	26.02.2021
Revisjon	Revisjonen gjelder	Utarb.	Kontr.
E6 Oksfjordhamn - Sørstraumen		E6 Kvænangsfjellet	
Plan- og profiltegning		Hovedveg vegmodell 13000	
Illusstrasjonsplan		Tegningsnummer/	
Utarbeidet av	Kontrollert av	Godkjent av	Konsulentarkiv
KNRO	DYHE		1350039389
Tegningsnummer/		revisjonsbokstav	
C140		01	

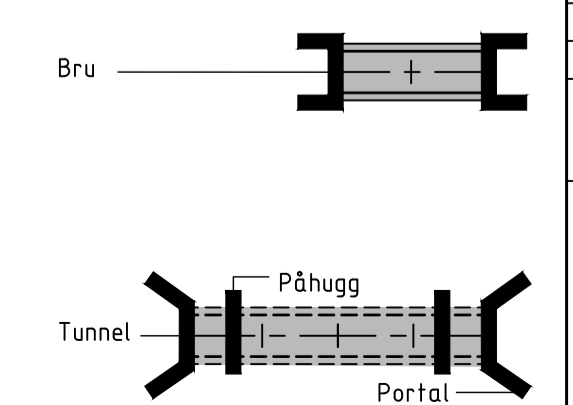


MERKNADER :

TEGNFORKLARING :

- Eksisterende eiendomsgrense
- Rekkverk
- Mur
- Viltgjerde/sikringsgjerde
- Frisikt

- Terrangprofil jord
- Terrangprofil fjell
- Henvising til vegmodell
- Gårds- og bruksnummer
- Avkjørsel stenges
- Fresefelt



01	Revisjon etter offentlig ettersyn	knro			26.02.2021
Revisjon	Revisjonen gjelder	Utarb.	Kontr.	Godkj.	Rev. dato
		Tegningsdate 30.10.2020 Bestiller Lars Bjergård Produsert for Nye Veier Produsert av Rambøll Norge AS			
E6 Oksfjordhamn - Sørstraumen E6 Kvænangsfjellet Plan- og profiltegning Hovedveg vegmodell 13000		Prosjektnummer - PROF-nummer - Arkivreferanse - Målestokk A1 1:1000 / 200 Byggeværksnummer - Koordinatsystem EUREF89 NTM 21NN2000			
Utarbeidet av	Kontrollert av	Godkjent av	Konsulentarkiv	Tegningsnummer / revisjonsbokstav	
KNRO	DYHE		1350039389	C141	01